



90-A FOR DA & UIT (UDH)

ONLINE APPLICATION SUBMISSION PROCEDURE

APPLICATION FOR PERMISSION of use of Agricultural Land for Non-Agricultural Purposes and Allotment (90-A) (UDH)

(Under Rajasthan Urban Areas (Permission for use of Agricultural Land for Non-Agricultural Purposes and Allotment) Rules, 2012)

1. Applicant sign-in (login) to RajSSO (<https://sso.rajasthan.gov.in>) portal using his/ her SSOID as shown in figure below.

Rajasthan Single Sign On v9.6 English | हिन्दी

One Digital Identity for all Applications

Login Registration

G2G APPS
184

G2C/ G2B APPS
138

IDENTITIES
16443393

Digital Identity (SSOID/ Username)

Password

3 5 9 5 6 5 Enter Captcha

Login

[I Forgot my Digital Identity \(SSOID\). Click Here](#)

[I Forgot my Password. Click Here](#)

Application for 'ANUPRATI SCHEME' of MINORITY Department can now be submitted online and at EMITRA KIOSKS Application for 'WIDOW/ DIVORCEE (B

Site designed, developed & hosted by Department of Information Technology & Communication, Government Of Rajasthan
Helpdesk Details | Website Policies | Password Policy | FAQ | Sitemap

2018-10-5-941

2. After successful sign-in (login), applicant selects "90-A FOR DA & UIT (UDH)" from the available list of applications as shown in figure below.

RAJASTHAN SINGLE SIGN ON v10.3

GOVERNMENT OF RAJASTHAN

Govt. Apps (G2G) Citizen Apps (G2C)

Search Apps Sort By SIMPLE VIEW

Recent Apps

90-A FOR DEVELOPMENT AUTHORITY (UDH) TEST LAND CONVERSION REVENUE (LAND CONVERSION) PARTNERSHIP FIRM REG. JANSOOCHNA ADMIN HOME DEPT. SERVICES ONE STOP SHOP FAIR & EXHIBITION LOAN WAIVER MUKHYAMANTRI SAMUKHIK VIKASH YOGANA SMS DSAP

CHANGE OF LAND USE- 90A (LSG) CLEAR RECENT APPS

Active Apps Bill Payments

Rajasthan Single Sign On

3. Applicant will see the following interface i.e. APPLICANT DASHBOARD where all the applications submitted by him/ her would be listed along with their present status.



90-A FOR DA & UIT (UDH)

UDH DEPARTMENT
GOVERNMENT OF RAJASTHAN

Help CAD.PARDEEPP

MENU DASHBOARD (APPLICANT)

Search Keyword... Records 10

S. No.	Application No.	Date/ Time	Applicant Name	DA/ UIT	Zone	Current Status	View/ Action
No data available in table							

First Previous Next Last

Site designed, developed & hosted by Department of Information Technology & Communication, Govt. of Rajasthan.

4. Applicant clicks on “SERVICES” on the left side on the menu-bar and then selects the appropriate service for which application is to be submitted by him/ her as shown in figure below.

UDH DEPARTMENT
GOVERNMENT OF RAJASTHAN

Help CAD.PARDEEPP

MENU DASHBOARD (APPLICANT)

New Application (90-A)
New Objection Related to FORM-10

Records 10

S. No.	Application No.	Date/ Time	Applicant Name	DA/ UIT	Zone	Current Status	View/ Action
No data available in table							

First Previous Next Last

Site designed, developed & hosted by Department of Information Technology & Communication, Govt. of Rajasthan.

5. Applicant is presented with the self-explanatory and user-friendly Application Form as shown in the figure below wherein all the mandatory fields are marked with *.



90-A FOR DA & UIT (UDH)

UDH DEPARTMENT
GOVERNMENT OF RAJASTHAN

Help CAD.PARDEEPP

MENU Dashboard / New Application (90-A)

Application for permission of use of Agricultural Land for Non-Agricultural Purposes and Allotment (90-A)

Aadhaar No./ आधार संख्या *

Applicant Aadhaar No./ आवेदक

Mobile Number/ मोबाइल नंबर

Enter 10 Digit Mobile Number

Validate

Site designed, developed & hosted by Department of Information Technology & Communication, Govt. of Rajasthan.

UDH DEPARTMENT
GOVERNMENT OF RAJASTHAN

Help CAD.PARDEEPP

MENU Dashboard / New Application (90-A)

Application for permission of use of Agricultural Land for Non-Agricultural Purposes and Allotment (90-A)

Aadhaar No./ आधार संख्या *

Mobile Number/ मोबाइल नंबर

9717155592

Validate

XXXX-XXXX-2744

हिन्दी Eng

फिंगरप्रिंट

आईरिस

ओटीपी

☐ मैं एतद्वारा घोषणा करता/ करती हूँ कि मुझे आधार आधारित प्रमाणीकरण प्रमाणी के साथ अपने आप को प्रमाणित करने में कोई आपत्ति नहीं है और मैं आधार आधारित प्रमाणीकरण/ ईकेवाईसी के लिए अपने आधार संख्या बायोमेट्रिक और/ या ओटीपी प्रदान करने के लिए सहमति देता/ देती हूँ। आधार सिस्टम से मोबाइल नंबर और ईमेल तक पहुंचने के लिए मैं अपनी स्पष्ट सहमति भी देता/ देती हूँ।
☐ मेरे पास पहले से एक वैध आधार ओटीपी है।

ओटीपी भेजे

रद्द करें

v2.7.1

Site designed, developed & hosted by Department of Information Technology & Communication, Govt. of Rajasthan.



90-A FOR DA & UIT (UDH)

UDH DEPARTMENT
GOVERNMENT OF RAJASTHAN

Help CAD.PARDEEPP

MENU Dashboard / New Application (90-A)

Application for permission of use of Agricultural Land for Non-Agricultural Purposes and Allotment (90-A)

Aadhaar No./ आधार संख्या *

Mobile Number/ मोबाइल नंबर 9717155592

Validate

XXXX-XXXX-2744

हिन्दी Eng

फिंगरप्रिंट

आईरिस

ओटीपी

☒ मैं एतद्वारा घोषणा करता/ करती हूँ कि मुझे आधार आधारित प्रमाणीकरण प्रणाली के साथ अपने आप को प्रमाणित करने में कोई आपत्ति नहीं है और मैं आधार आधारित प्रमाणीकरण/ ईकेवाईसी के लिए अपने आधार संख्या, बायोमीट्रिक और/ या ओटीपी प्रदान करने के लिए सहमति देता/ देती हूँ। आधार सिस्टम से मोबाइल नंबर और ईमेल तक पहुंचने के लिए मैं अपनी स्पष्ट सहमति भी देता/ देती हूँ।

ओटीपी (वन टाइम पासवर्ड)

नोट: आधार ओटीपी केवल 10 मिनट के लिए वैध होगा।

ओटीपी मान्य करें

रद्द करें

v2.7.1

Site designed, developed & hosted by Department of Information Technology & Communication, Govt. of Rajasthan.

UDH DEPARTMENT
GOVERNMENT OF RAJASTHAN

Help CAD.PARDEEPP

MENU Dashboard / New Application (90-A)

Application for permission of use of Agricultural Land for Non-Agricultural Purposes and Allotment (90-A)

Applicant Details

Applied Land Details

Land Area Calculation

Other Land Details

Enclosures (Attachments)

Declaration

(A) Applicant Details/ आवेदक का विवरण

DA/ UIA/ विकास प्राधिकरण/ न्यास *

Zone/ ज़ोन *

--SELECT/ चयन करें--

--SELECT/ चयन करें--

S. No./ क्र.सं.	Name/ नाम *	Father's/ Husband Name/ पिता/ पति का नाम *	Relation/ सम्बंध *	Gender/ लिंग *	Caste/ जाति *	Full Address/ पूरा पता *	Photo/ फोटो (JPG/ JPEG/ PNG/ BMP Max Size- 50 KB) *
1.	<input type="text" value="Name (Engl)"/>	<input type="text" value="Father/Husb"/>	<input type="text" value="SON/ पुत्र"/>	<div><input checked="" type="radio"/> MALE/ पुरुष <input type="radio"/> FEMALE/ महिला <input type="radio"/> TRANSGENDER/ ट्रांसजेंडर</div>	<input type="text" value="Caste (Engl)"/>	<input type="text" value="Full Address"/>	<div><div><input type="text"/></div><div>Choose File</div><div>Upload</div></div>
							Add More

State/ राज्य RAJASTHAN

District/ जिला *

--SELECT--

--SELECT--

Tehsil/ तहसील *

Urban/ Rural/ शहरी/ ग्रामीण

--SELECT--

☒ Urban/ शहरी ☐ Rural/ ग्रामीण

City/ Block/ शहर/ ब्लॉक *

Ward No./ Gram Panchayat/ वार्ड संख्या/ ग्राम पंचायत *

Site designed, developed & hosted by Department of Information Technology & Communication, Govt. of Rajasthan.



90-A FOR DA & UIT (UDH)

UDH DEPARTMENT
GOVERNMENT OF RAJASTHAN

[Help](#) [CAD.PARDEEP](#)

MENU

Dashboard / New Application (90-A)

JAIPUR DEVELOPMENT AUTHORITY, JAIPUR/ जयपुर विकास प्राधिकरण, जयपुर

ZONE-01/ ज़ोन-01

S. No./ क्र.सं.	Name/ नाम	Father's/ Husband Name/ पिता/ पति का नाम	Relation/ सम्बंध	Gender/ लिंग	Caste/ जाति	Full Address/ पूरा पता	Photo/ फोटो (JPG/ JPEG/ PNG/ BMP Max Size- 50 KB)
1.	PARDEEP	KAILASHPA	SON/ पुत्र	<input checked="" type="radio"/> MALE/ पुरुष <input type="radio"/> FEMALE/ महिला <input type="radio"/> TRANSGENDER/ ट्रांसजेंडर	GENEREAL	KHATIPURA	<div>Choose File</div> <div>Upload</div>
<div>Add More</div>							

State/ राज्य

RAJASTHAN

District/ जिला

--SELECT--

Tehsil/ तहसील

--SELECT--

Urban/ Rural/ शहरी/ ग्रामीण

☒ Urban/ शहरी ☐ Rural/ ग्रामीण

City/ Block/ शहर/ ब्लॉक

--SELECT--

Ward No./ Gram Panchayat/ वार्ड संख्या/ ग्राम पंचायत

--SELECT--

Mobile Number/ मोबाइल नंबर

9717155592

Email-ID/ ई-मेल आईडी

ई-मेल दर्ज करें

Save Applicant Details

Next

Site designed, developed & hosted by Department of Information Technology & Communication, Govt. of Rajasthan.

UDH DEPARTMENT
GOVERNMENT OF RAJASTHAN

[Help](#) [CAD.PARDEEP](#)

MENU

Dashboard / New Application (90-A)

Application for permission of use of Agricultural Land for Non-Agricultural Purposes and Allotment (90-A)

(B) Applied Land Details/ आवेदित भूमि का विवरण

Land Category/ भूमि श्रेणी

WITHIN MUNICIPAL CORPORATION/ नगर निगम सीमा के भीतर

Land Purpose/ भूमि का उपयोग

--SELECT-- चयन करें--

Land Use (Description)/ भू-उपयोग (विवरण)

Applied Land Use/ आवेदित भू-उपयोग

Type of Application/ आवेदन का प्रकार

☒ INDIVIDUAL/ वैयक्तिक ☐ JOINT/ संयुक्त ☐ COMPANY/ FIRM/ कंपनी / फर्म ☐ SOCIETY/ संस्था

S. No./ क्र.सं.	Tehsil/ तहसील	Revenue Village/ राजस्व ग्राम	Khasra/ Aarji/ Chuk/ Murabba Number/ खसरा/ आरजी/ चक/ मुरब्बा नंबर	Khasra Type/ खसरा का प्रकार	Rakba of land/ भूमि का रकबा	Khatedar Details/ खतेदार का विवरण	Area as per Khasra (in Sq Mts)/ खसरा के अनुसार क्षेत्रफल (वर्गमीटर)	Premium Rates/ प्रीमियम दर	Premium Amount (₹)/ प्रीमियम राशि (₹)
1.	--चयन करें--	--चयन करें--	Khasra/ Aarji/	Complete		Khatedar Detail	0.00		0.00
Total							0.00		0.00

Save Applied Land Details

Previous

Next

Site designed, developed & hosted by Department of Information Technology & Communication, Govt. of Rajasthan.



90-A FOR DA & UIT (UDH)

UDH DEPARTMENT
GOVERNMENT OF RAJASTHAN

Help
CAD.PARDEEPP

MENU
Dashboard / New Application (90-A)

Application for permission of use of Agricultural Land for Non-Agricultural Purposes and Allotment (90-A)

Applicant Details
Applied Land Details
Land Area Calculation
Other Land Details
Enclosures (Attachments)
Declaration

(C) Land Area Calculation/ भूमि क्षेत्र की गणना

Single Patta/ एकल पट्टा
Scheme Layout Plan/ योजना लेआउट

Details of Calculation of total plot area is as per sheet/ कुल भूखंड क्षेत्र की गणना का विवरण शीट के अनुसार

S.No./ क्र.सं.	Particulars/ विवरण	Area (Sq. mt.)/ क्षेत्रफल (वर्ग मीटर)
1.	Total Area/ कुल क्षेत्र	0.0
2.	Area under sector road/master plan road/ highway, etc.(surrender deed shall be taken from the applicant)/ सेक्टर रोड / मास्टर प्लान रोड / हाईवे, आदि के तहत क्षेत्र (आवेदक से आत्मसमर्पण दिये जाएगा)	0.0
3.	Facility Area of sector/master plan @ 5% (if applicable) (surrender deed shall be taken from the applicant)/ सेक्टर / मास्टर प्लान की सुविधा क्षेत्र @ 5% (यदि लागू हो) (आवेदक से आत्मसमर्पण दिये जाएगा)	0.0
Net Plot Area/ कुल प्लॉट क्षेत्रफल		0.0

Save Land Area Calculation Details

Previous
Next

Site designed, developed & hosted by Department of Information Technology & Communication, Govt. of Rajasthan.

UDH DEPARTMENT
GOVERNMENT OF RAJASTHAN

Help
CAD.PARDEEPP

MENU
Dashboard / New Application (90-A)

Application for permission of use of Agricultural Land for Non-Agricultural Purposes and Allotment (90-A)

Applicant Details
Applied Land Details
Land Area Calculation
Other Land Details
Enclosures (Attachments)
Declaration

(D) Other Land Details/ अन्य भूमि विवरण

1.	Is there any HT/LT line or transformer in the plot boundary or within 50 mt. surrounding/ क्या भूखण्ड की सीमा अथवा 50 मीटर की परिधि में कोई एच.टी./ एल.टी. लाईन अथवा ट्रांसफार्मर विद्यमान है ?	<input type="radio"/> Yes/ हाँ <input checked="" type="radio"/> No/ नहीं
3.	Whether applied land is under acquisition under the provisions of Land Acquisition Act, 1894 (Act No. 1 of 1894) ?/ क्या आवेदित भूमि अध्यापि अधिनियम, 1894 (1894 का अधिनियम संख्या 1) की उपलब्धि के अधीन अवाप्ताधीन है ?	<input type="radio"/> Yes/ हाँ <input checked="" type="radio"/> No/ नहीं
4.	Whether proceedings are pending under the Urban Land (Ceiling and Regulation) Act, 1976 in respect of the land applied ?/ क्या आवेदित भूमि के संबंध में नगर भूमि (अधिकतम सीमा और विनियमन) अधिनियम, 1976 के अधीन कार्यवाहिया लंबित है ?	<input type="radio"/> Yes/ हाँ <input checked="" type="radio"/> No/ नहीं
5.	Whether the land is declared surplus or for which proceeding are pending under the Rajasthan Imposition of Ceiling on Agricultural Holdings Act, 1973 or Under the repealed Chapter IIIB of the Rajasthan Tenancy Act, 1955/ क्या आवेदित भूमि अधिरोपण अधिनियम, 1973 या राजस्थान अधिरोपण अधिनियम, 1955 के निरसित अध्यापि अधिनियम, 1955 के अधीन कार्यवाहिया लंबित है ?	<input type="radio"/> Yes/ हाँ <input checked="" type="radio"/> No/ नहीं
6.	Whether the land belongs to deity, Devasthan Department any public trust or any religious or charitable institution or a wakf ?/ क्या आवेदित भूमि देवता, देवस्थान विभाग, कोई लोक न्यास, या किसी धार्मिक या पब्लिक ट्रस्ट या किसी वकफ से संबंधित है ?	<input type="radio"/> Yes/ हाँ <input checked="" type="radio"/> No/ नहीं
7.	Is the applied Land is within 50 mt. of Railway boundary/ क्या आवेदित भूमि रेलवे सीमा की 50 मीटर की परिधि में स्थित है ?	<input type="radio"/> Yes/ हाँ <input checked="" type="radio"/> No/ नहीं
8.	If applied Land is near NH/SH/PWD Road/ Revenue Road , provide the name , category and width of the Road (in mt.)/ यदि आवेदित भूमि राष्ट्रीय राजमार्ग/ राज्य राजमार्ग/ पी.डब्ल्यू.डी. सड़क/ राजस्व रास्ते के पास है तो संबंधित सड़क का नाम, श्रेणी एवं चौड़ाई (मीटर में)। *	<input type="text"/> Name, Category & Width
9.	Whether Court Cases are pending in respect of the applied land ?/ क्या आवेदित भूमि के संबंध में किसी न्यायालय में कोई प्रकरण लंबित है ?	<input type="radio"/> Yes/ हाँ <input checked="" type="radio"/> No/ नहीं
10.	Width of the available approach road to applied land as per site (in meters)/ आवेदित भूमि हेतु विद्यमान पहुंच मार्ग की चौड़ाई (मीटर में) *	<input type="text"/> चौड़ाई (मीटर में)
11.	Area of the Land falling under master plan/ sector plan/ road are network plan to be surrendered free of cost (in Sq.mtrs.)/ मास्टर/ सेक्टर/ जोनल/ रोड नेटवर्क प्लान के तहत क्षेत्र का क्षेत्रफल (वर्ग मीटर में) *	<input type="text"/> क्षेत्रफल (वर्ग मीटर में)

Site designed, developed & hosted by Department of Information Technology & Communication, Govt. of Rajasthan.



90-A FOR DA & UIT (UDH)

UDH DEPARTMENT
GOVERNMENT OF RAJASTHAN

Help
CAD.PARDEEPP

MENU
Dashboard / New Application (90-A)

नटवक प्लान म प्रस्तावित सडका क अधिन आन वाता भूमि का क्षेत्र जो निम्नलिखित समाप्त किया जाना है (वर्गमीटर में) *

12. Net area of the Scheme/Layout Plan/ Single Plot (in Sq.mtrs.)/ योजना/लै-आउट प्लान/एकल प्लॉट का क्षेत्रफल (वर्गमीटर में) *

13. Land use of applied Land as per master plan/ मास्टर प्लान के अनुसार आवेदित भूमि का भू-उपयोग

14. Width of approach road width as per Master /Sectoral/ Zonal Plan (in mt.)/ मास्टर/सेक्टर/जोनल प्लान के अनुसार पहुंच मार्ग की चौड़ाई (मीटर में)

15. Existing road width at site in meters/ साइट पर मौजूदा सड़क की चौड़ाई (मीटर में) *

16. Is there any Gas line in the plot boundary or within 50 mt. surrounding/ क्या भूखण्ड की सीमा अथवा 50 मीटर की परिधि में कोई गैस लाइन विद्यमान है ?

17. Is there any Petroleum line in the plot boundary or within 50 mt. surrounding/ क्या भूखण्ड की सीमा अथवा 50 मीटर की परिधि में कोई पेट्रोलियम लाइन विद्यमान है ?

18. Whether Land falling under the Water bodies, Lakes, Reservoirs, dam including the land falling under submergence and flow area of Pond/ River/ Nallah/ Lake etc or land being use as any cremation/ burial ground ?/ क्या भूमि जल निकायों, झीलों, जलाशयों, जल भराव क्षेत्र के अधीन आने वाली भूमि को सम्मिलित करते हुए, बाध और तालाब/नदी/नाले/झील आदि के बहाव क्षेत्र या किसी शमशान/कब्रिस्तान के रूप में प्रयुक्त की जा रही भूमि के अधीन आती है ?

19. Whether applied land is under Stay Order or Injunction Order passed by any Competent Court ?/ क्या आवेदित भूमि के संबंध में किसी सक्षम न्यायालय द्वारा रोक आदेश या व्यादेश पारित किया गया है ?

20. Whether applied land is affected by Abdul Rahman Case ?/ क्या आवेदित भूमि अब्दुल रहमान प्रकरण से प्रभावित है?

21. Any other relevant information/ कोई अन्य सुसंगत सूचना *

Save Other Land Details

Previous
Next

Site designed, developed & hosted by Department of Information Technology & Communication, Govt. of Rajasthan.

UDH DEPARTMENT
GOVERNMENT OF RAJASTHAN

Help
CAD.PARDEEPP

MENU
Dashboard / New Application (90-A)

Application for permission of use of Agricultural Land for Non-Agricultural Purposes and Allotment (90-A)

Applicant Details
Applied Land Details
Land Area Calculation
Other Land Details
Enclosures (Attachments)
Declaration

(E) Enclosures with application (Self Attested)/ आवेदन के साथ संलग्नक (स्वप्रमाणित)

Note: Valid File Types: KML/ KMZ/ DWG/ JPG/ JPEG/ PNG/ PDF, Max. File Size: 2MB per attachment

A1.	Certified copy of power of attorney duly registered/stamped, if application is filed on behalf of others/ सम्यक रूप से रजिस्ट्रीकृत / स्टाम्पित मुख्तारनाम की प्रमाणित प्रति (यदि आवेदन अन्य-व्यक्तियों की ओर से फाइल किया जाता है)	Choose File No file chosen	Upload
A4.	Certificate of Registration under Rajasthan Township Policy - 2010 (if applicable)/ राजस्थान टाउनशिप पॉलिसी, 2010 के अधीन रजिस्ट्रीकरण प्रमाण पत्र (यदि लागू हो तो)	Choose File No file chosen	Upload
A5.	Certified Copy of the orders of Competent Authority for Change in Land Use, wherever it is required/ भू-उपयोग परिवर्तन के लिए सक्षम प्राधिकारी के आदेश की प्रमाणित प्रति, जहाँ कहीं अपेक्षित हो	Choose File No file chosen	Upload
A6.	Certified copy of documents viz. sale deed, etc. in support of ownership and details of applied land/ स्वामित्व के समर्थन में दस्तावेजों की प्रति जैसे राजस्व जमाबंदी एवं खसरा नक्शा (पटवारी द्वारा प्रमाणित) और आवेदित भूमि के खोरे *	Choose File No file chosen	Upload
A7.	Layout plan or Master Development Plan (2011- 2025) with superimposition of applied land/ अभिन्यास योजना/ मास्टर योजना (2011-2025) भूमि के सुपरइम्पोजिशन के साथ	Choose File No file chosen	Upload

Site designed, developed & hosted by Department of Information Technology & Communication, Govt. of Rajasthan.



90-A FOR DA & UIT (UDH)

UDH DEPARTMENT
GOVERNMENT OF RAJASTHAN

Help
CAD.PARDEEPP

MENU
Dashboard / New Application (90-A)

A12.	Identity proof of the khatedar/applicant/ खातेदार / आवेदक की पहचान का सबूत (PAN Card/ Aadhaar Card/ Driving License) *	<input type="button" value="Choose File"/> No file chosen <input type="button" value="Upload"/>
A18.	Current Jamabandi which is not more than 7 days old from the date of application/ वर्तमान जमाबंदी जो आवेदन तिथि से अधिकतम 7 दिवस से ज्यादा पुरानी न हो *	<input type="button" value="Choose File"/> No file chosen <input type="button" value="Upload"/>
A20.	Marking in drawing file in Map and Revenue Map/ ड्राइंग फाइल में मैप और रेवेन्यू मैप में मार्किंग *	<input type="button" value="Choose File"/> No file chosen <input type="button" value="Upload"/>
A22.	Any Other Document/ कोई अन्य दस्तावेज	<input type="button" value="Choose File"/> No file chosen <input type="button" value="Upload"/>
A23.	Affidavit from applicant/ आवेदक से शपथ पत्र	<input type="button" value="Choose File"/> No file chosen <input type="button" value="Upload"/>
A24.	Compensation Bond/ मुआवजा बॉन्ड	<input type="button" value="Choose File"/> No file chosen <input type="button" value="Upload"/>

Site designed, developed & hosted by Department of Information Technology & Communication, Govt. of Rajasthan.

UDH DEPARTMENT
GOVERNMENT OF RAJASTHAN

Help
CAD.PARDEEPP

MENU
Dashboard / New Application (90-A)

Application for permission of use of Agricultural Land for Non-Agricultural Purposes and Allotment (90-A)

Applicant Details
Applied Land Details
Land Area Calculation
Other Land Details
Enclosures (Attachments)
Declaration

(F) Declaration/ घोषणा

☒

I/we hereby certify that the above particulars are correct according to my/our knowledge and belief.

- It is declared that the application with above mentioned documents is hereby submitted for permission for use of Land for applied purpose. I / we am / are willing to extinguish my / our tenancy rights for using the said land for above non - agriculture purpose therefore grant me / us the required permission in accordance with law.
- I/ we hereby abide ourselves to pay all the dues and amount as per prevalent laws and rules to the Local Authority.
- That no sale of Plot/Land or Building shall be made prior to the approval of Layout Plan of the Land applied for by the Local Authority and without prior permission of Local Authority.
- That all directions and orders issued from time to time by the State Government and the Local Authority will be complied with by the applicants.
- That the Land applied will be used for the purpose as per permission granted only and will be developed as per prescribed norms of the Local Authority and as per approved Layout Plan.
- The Documents uploaded are true and authentic to the best of my knowledge and nothing is hidden by me.
- That I / we do hereby abide ourselves to follow the Provisions of relevant Building Bye-Laws, Regulations, Rules applicable with regard to the Local Authority.
- That I/we do hereby abide ourselves to indemnify the Local Authority for any loss caused if any, due to permission granted by Local Authority in the matter.
- That I/we do hereby further abide ourselves to indemnify the Local Authority for any loss caused if any, due to any dispute arisen in the matter due to approval of the scheme or any act committed or omitted by the Applicant.
- That the Local Authority shall have every right to withdraw the permission and cancel the scheme of applicant on breach if any condition, rule or order on the part of applicant and the applicant will be liable for any pecuniary loss caused to anybody in this process.
- मैं/हम प्रमाणित करता हूँ/करते हैं की उपर्युक्त विवरणियां मेरी/हमारी जानकारी और विश्वास के अनुसार सही है।
- यह घोषणा की जाती है कि उक्त वर्णित दस्तावेजों के साथ आवेदित प्रयोजन के लिये भूमि के उपयोग की अनुज्ञा हेतु आवेदन प्रस्तुत है। मैं/हम उक्त गैर कृषिक प्रयोजन के लिये मेरे/हमारे अभिप्राय अधिकारों को निर्यापित करने का/के इच्छुक हूँ। यतः मुझे/हमें विधि के अनुसार अपेक्षित अनुज्ञा प्रदान करें।
- मैं/हम इसके द्वारा स्थानीय प्राधिकारी को विद्यमान विधियों और नियमों के अनुसार समस्त शोध और रकम का संदाय करने के लिये पाबंद रहूँगा/रहेंगे।
- भूखण्ड/भूमि या भवन का कोई विक्रय, स्थानीय प्राधिकारी की पूर्व अनुज्ञा के बिना और स्थानीय प्राधिकारी द्वारा आवेदित भूमि की अभिन्यास योजना के अनुमोदन के पूर्व नहीं किया जायेगा।
- आवेदकों द्वारा राज्य सरकार और स्थानीय प्राधिकारी द्वारा समय-समय पर जारी समस्त निर्देशों और आदेशों का पालन किया जायेगा।
- आवेदित भूमि केवल दी गयी अनुज्ञा के अनुसार प्रयोजन के लिये प्रयुक्त की जायेगी और अनुमोदित अभिन्यास योजना के अनुसार और स्थानीय प्राधिकारी के विहित मानकों के अनुसार विकसित की जायेगी।
- आवेदन के साथ अपलोड किये गये दस्तावेज मेरी सर्वोत्तम जानकारी के अनुसार सत्य और प्रमाणिक है और मेरे द्वारा कुछ भी छुपाया नहीं गया है।

Site designed, developed & hosted by Department of Information Technology & Communication, Govt. of Rajasthan.



90-A FOR DA & UIT (UDH)

UDH DEPARTMENT
 GOVERNMENT OF RAJASTHAN

Help
 CAD.PARDEEPP

MENU
 Dashboard / New Application (90-A)

- That the Land applied will be used for the purpose as per permission granted only and will be developed as per prescribed norms of the Local Authority and as per approved Layout Plan.
- The Documents uploaded are true and authentic to the best of my knowledge and nothing is hidden by me.
- That I/we do hereby abide ourselves to follow the Provisions of relevant Building Bye-Laws, Regulations, Rules applicable with regard to the Local Authority.
- That I/we do hereby abide ourselves to indemnify the Local Authority for any loss caused if any, due to permission granted by Local Authority in the matter.
- That I/we do hereby further abide ourselves to indemnify the Local Authority for any loss caused if any, due to any dispute arisen in the matter due to approval of the scheme or any act committed or omitted by the Applicant.
- That the Local Authority shall have every right to withdraw the permission and cancel the scheme of applicant on breach if any condition, rule or order on the part of applicant and the applicant will be liable for any pecuniary loss caused to anybody in this process.
- मैं/हम प्रमाणित करता हूँ/करते हैं की उपर्युक्त विवरणियाँ मेरी/हमारी जानकारी और विश्वास के अनुसार सही है।
- यह घोषणा की जाती है कि उक्त वर्णित दस्तावेजों के साथ आवेदित प्रयोजन के लिये भूमि के उपयोग की अनुज्ञा हेतु आवेदन प्रस्तुत है। मैं/हम उक्त गैर कृषिक प्रयोजन के लिये मेरे/हमारे अभिप्रेत अधिकारों को निर्वापित करने का/के इच्छुक हूँ। यतः मुझे/हमे विधि के अनुसार अपेक्षित अनुज्ञा प्रदान करें।

--SELECT--

- MEDICAL FACILITIES/ चिकित्सा सुविधायें
- EDUCATIONAL/ शैक्षणिक
- OLD AGE HOMES/ वृद्धाश्रम
- ORPHANAGE/ अनाथालय
- NAARI NIKETAN/ नारी निकेतन
- KUSTH ASHRAM/ कुष्ठ आश्रम
- DHARAMSHALA/ धर्मशाला
- DISABLED CENTER/ निःशक्तजन केंद्र
- DRUG DE-ADDICTION CENTER/ नशासुक्ति केंद्र
- KANYA ASHRAM/ कन्या आश्रम
- CHILDREN'S HOME/ बाल गृह
- CM AWAS YOJANA/ मुख्यमंत्री आवास योजना
- TOURISM/ MOTEL/ HOTEL/ RESORT UNIT / टूरिज्म/ पर्यटन/मोटेल/ होटल/ रिसोर्ट इकाई
- AGRO PROCESSING & MARKETING UNITS/ कृषि प्रसंस्करण और विपणन इकाई

--SELECT--

Payable Amount (10% of Total Premium Amount)/ देय राशि (कुल प्रीमियम राशि का 10%) (₹) :- 2440/-

Save & Make Payment

Previous

Close

Site designed, developed & hosted by Department of Information Technology & Communication, Govt. of Rajasthan.

6. After Clicking the “SAVE & SUBMIT” as shown above, application is submitted and a confirmation message is displayed to the applicant as shown in the figure below. In addition to this, system also sends a confirmation message to the applicant using SMS/ Email which applicant can use for future reference.

UDH DEPARTMENT
 GOVERNMENT OF RAJASTHAN

Help
 CAD.PARDEEPP

MENU
 Dashboard / New Application (90-A)

- That the Land applied will be used for the purpose as per permission granted only and will be developed as per prescribed norms of the Local Authority and as per approved Layout Plan.
- The Documents uploaded are true and authentic to the best of my knowledge and nothing is hidden by me.
- That I/we do hereby abide ourselves to follow the Provisions of relevant Building Bye-Laws, Regulations, Rules applicable with regard to the Local Authority.
- That I/we do hereby abide ourselves to indemnify the Local Authority for any loss caused if any, due to permission granted by Local Authority in the matter.
- That I/we do hereby further abide ourselves to indemnify the Local Authority for any loss caused if any, due to any dispute arisen in the matter due to approval of the scheme or any act committed or omitted by the Applicant.
- That the Local Authority shall have every right to withdraw the permission and cancel the scheme of applicant on breach if any condition, rule or order on the part of applicant and the applicant will be liable for any pecuniary loss caused to anybody in this process.
- मैं/हम प्रमाणित करता हूँ/करते हैं की उपर्युक्त विवरणियाँ मेरी/हमारी जानकारी और विश्वास के अनुसार सही है।
- यह घोषणा की जाती है कि उक्त वर्णित दस्तावेजों के साथ आवेदित प्रयोजन के लिये भूमि के उपयोग की अनुज्ञा हेतु आवेदन प्रस्तुत है। मैं/हम उक्त गैर कृषिक प्रयोजन के लिये मेरे/हमारे अभिप्रेत अधिकारों को निर्वापित करने का/के इच्छुक हूँ। यतः मुझे/हमे विधि के अनुसार अपेक्षित अनुज्ञा प्रदान करें।
- मैं/हम इसके द्वारा स्थानीय प्राधिकारी को विद्यमान विधियों और नियमों के अनुसार स
- भूखण्ड/भूमि या भवन का कोई विक्रय, स्थानीय प्राधिकारी की पूर्व अनुज्ञा के बिना और
- आवेदकों द्वारा राज्य सरकार और स्थानीय प्राधिकारी द्वारा समय-समय पर जारी स
- आवेदित भूमि केवल दी गयी अनुज्ञा के अनुसार प्रयोजन के लिये प्रयुक्त की जायेगी अ
- आवेदन के साथ अपलोड किये गये दस्तावेज मेरी सर्वोत्तम जानकारी के अनुसार स
- मैं/हम इसके सुसंगत भवन उपविधियों, विनियमों, स्थानीय प्राधिकारी पर लागू नियमों
- मैं/हम मामले में स्थानीय प्राधिकारी द्वारा मंजूर अनुज्ञा के कारण कारित किसी हानी
- मैं/हम स्वीम के अनुमोदन के कारण मामले में पैदा हुये किसी विवाद के कारण या अ
- स्थानीय प्राधिकारी को आवेदक की ओर से किसी शर्त, नियम या आदेश के भंग पर उ
- के लिये दायी होगा।

Application is under Fee Exemption Category / आवेदन शुल्क छूट श्रेणी के अंतर्गत है

CM AWAS YOJANA/ मुख्यमंत्री आवास योजना

Payable Amount (10% of Total Premium Amount)/ देय राशि (कुल प्रीमियम राशि का 10%) (₹) :- 0.0/-

Save & Submit

Previous


Close

Site designed, developed & hosted by Department of Information Technology & Communication, Govt. of Rajasthan.



90-A FOR DA & UIT (UDH)

7. Upon clicking the “OK” button as shown above, system redirects the applicant back to APPLICANT DASHBOARD wherein he/ she can now see the application submitted by him/ her along with its current status as “FORWARDED TO ZONAL DC/ UIT AO”.

**UDH DEPARTMENT**
GOVERNMENT OF RAJASTHAN

Help CAD.PARDEEP

MENUDASHBOARD (APPLICANT)

Search Keyword...

Records 10

S. No.	Application No.	Date/ Time	Applicant Name	DA/ UIT	Zone	Current Status	View/ Action
1	LU2012/JDA/2020-21/100919	22/01/2021 10:55 AM	PARDEEP	JAIPUR DEVELOPMENT AUTHORITY, JAIPUR	ZONE-01	FORWARDED TO ZONAL DC/ UIT AO (22/01/2021 10:55 AM)	

First Previous 1 Next Last

Showing 1 to 1 of 1 records

Site designed, developed & hosted by Department of Information Technology & Communication, Govt. of Rajasthan.

Note: - Applicant can click on the VIEW button (eye symbol on the right side) to see the application and other proceeding details till its disposal. The system also notifies the applicant in real-time using SMS and EMAIL about every action performed by any government officer on his/ her application.

Thank You



90-A FOR DA & UIT (UDH)

ONLINE APPLICATION DISPOSAL PROCEDURE

APPLICATION FOR PERMISSION of use of Agricultural Land for Non-Agricultural Purposes and Allotment (90-A) (UDH)

(Under Rajasthan Urban Areas (Permission for use of Agricultural Land for Non-Agricultural Purposes and Allotment) Rules, 2012)


8. Designated Officer ZONAL DC/ UIT AO sign-in (login) to RajSSO (<https://sso.rajasthan.gov.in>) portal using his/ her SSOID as shown in figure below.

9. After successful sign-in (login), officer selects “90-A FOR DEVELOPMENT AUTHORITY (UDH)” from the available list of applications as shown in figure below.



90-A FOR DA & UIT (UDH)

10. Officer will see the following interface i.e. “DASHBOARD ZONAL DC/ UIT AO” where all the applications pending for his/ her disposal would be listed. Officer clicks on the VIEW button (eye symbol) as highlighted in the figure below to access and review the application submitted by the applicant.

**UDH DEPARTMENT**
GOVERNMENT OF RAJASTHAN

Help CAD.PARDEEP

DASHBOARD (JDA: ZONE-01, ZONAL DC)

STATUS ALL APPROVED AUTO CLOSE MUTATION DONE PENDING (APPLICANT) **PENDING (DEPT)** REJECTED WITHDRAWAL

Search Keyword... Records 10

S. No.	Application No.	Date/ Time	Applicant Name	DA/ UIT	Zone	Current Status	View/ Action
1	LU2012/JDA/2020-21/100917	12/01/2021 01:33 PM	RT	JAIPUR DEVELOPMENT AUTHORITY, JAIPUR	ZONE-01	CLARIFICATION SUBMITTED (12/01/2021 01:44 PM) [PENDENCY- 10 DAYS]	
2	LU2012/JDA/2020-21/100919	22/01/2021 10:55 AM	PARDEEP	JAIPUR DEVELOPMENT AUTHORITY, JAIPUR	ZONE-01	FORWARDED TO ZONAL DC/ UIT AO (22/01/2021 10:55 AM) [PENDENCY- 0 DAYS]	

First Previous 1 Next Last

Showing 1 to 2 of 2 records

Site designed, developed & hosted by Department of Information Technology & Communication, Govt. of Rajasthan.

11. Officer thoroughly reviews the Application and forwards the application to DA (DEALING ASSTT.) by clicking the “Forward to DA” button as highlighted in the figure below. Alternatively, he/ she may OBJECT the application and return it back to the applicant along with valid reasons mentioned in REMARKS section as highlighted below.



90-A FOR DA & UIT (UDH)

UDH DEPARTMENT
GOVERNMENT OF RAJASTHAN

Help CAD.PARDEEPP

MENU

Dashboard / View Application (90-A)

4.	Applied land location of Google Earth / GPS Co-ordinates of the applied Site (.kml / .kmz file) / आवेदित भूमि का गूगल मानाचित्र पर आंकित कर/जी.पी.एस. कॉर्डिनेट्स (Only .kml/ .kmz file)	22/01/2021 10:55:16 AM	
5.	Identity proof of the khatedar/applicant/ खातेदार / आवेदक की पहचान का सबूत (PAN Card/ Aadhaar Card/ Driving License)	22/01/2021 10:55:16 AM	
6.	Current Jamabandi which is not more than 7 days old from the date of application/ वर्तमान जमाबंदी जो आवेदन तिथि से अधिकतम 7 दिवस से ज्यादा पुरानी न हो	22/01/2021 10:55:16 AM	
7.	Marking in drawing file in Map and Revenue Map/ ड्राइंग फाइल में मैप और रेवेन्यू मैप में मार्किंग	22/01/2021 10:55:16 AM	

Application Progress / आवेदन गतिविधि

S.No./ क्रमांक	Status/ स्थिति	Status Changed On/ स्थिति परिवर्तन का समय	Status Changed By/ स्थिति परिवर्तन के द्वारा	Remarks/ टिप्पणी
1	INITIATED AND PREMIUM AMOUNT PENDING	22/01/2021 10:53:50 AM	CAD.PARDEEPP@RAJASTHAN.GOV.IN (APPLICANT)	
2	FORWARDED TO ZONAL DC/ UIT AO	22/01/2021 10:55:25 AM	CAD.PARDEEPP@RAJASTHAN.GOV.IN (APPLICANT)	

Forward to Dealing Assistant/ डीलिंग असिस्टेंट को अग्रेषित करें

Dealing Assistant/ डीलिंग असिस्टेंट * CAD.PARDEEPP@RAJASTHAN.GOV

Remarks/ टिप्पणी (Max- 1500 characters) *

Enter Remarks/ टिप्पणी दर्ज करें

Forward to DA

Objection

Reject


Close

Site designed, developed & hosted by Department of Information Technology & Communication, Govt. of Rajasthan.

12. After confirmation, application is forwarded to DA (DEALING ASSTT.) and a confirmation message is presented to the ZONAL DC/ UIT AO as highlighted in the figure below. Application status is now updated as "PENDING WITH DA". Also, applicant is notified of this event through SMS and Email.



90-A FOR DA & UIT (UDH)

**UDH DEPARTMENT**
GOVERNMENT OF RAJASTHAN

Help CAD.PARDEEPP

MENU Dashboard / View Application (90-A)

4.	Applied land location of Google Earth / GPS Co-ordinates of the applied Site (.kml / .kmz file) / आवेदित भूमि का गूगल मानचित्र पर आंकित कर/जी.पी.एस. कोऑर्डिनेट्स (Only .kml/.kmz file)	22/01/2021 10:55:16 AM	
5.	Identity proof of the khatedar/applicant/ खालेदार / आवेदक की पहचान का सबूत (PAN Card/ Aadhaar Card/ Driving License)	22/01/2021 10:55:16 AM	
6.	Current Jamabandi which is not more than 7 days old from the date of application/ वर्तमान जमाबंदी जो आवेदन तिथि से अधिकतम 7 दिवस से ज्यादा पुरानी न हो	22/01/2021 10:55:16 AM	
7.	Marking in drawing file in Map and Revenue Map/ ड्राइंग फाइल में मैप और रेवेन्यू मैप में मार्किंग	22/01/2021 10:55:16 AM	

Application Progress / आवेदन गतिविधि

S.No./ क्रमांक	Status/ स्थिति	Changed By/ स्थिति परिवर्तन के द्वारा	Remarks/ टिप्पणी
1	INITIATED AND PREMIUM AMOUNT PENDING	CAD.PARDEEPP@RAJASTHAN.GOV.IN (APPLICANT)	
2	FORWARDED TO ZONAL DC/ UIT AO	CAD.PARDEEPP@RAJASTHAN.GOV.IN (APPLICANT)	

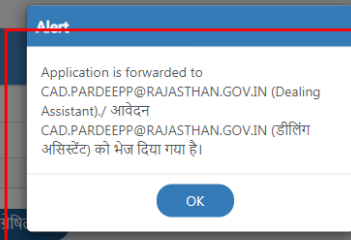
Forward to Dealing Assistant/ डीलिंग असिस्टेंट को अग्रिम

Dealing Assistant/ डीलिंग असिस्टेंट * CAD.PARDEEPP@RAJASTHAN.GOV

Remarks/ टिप्पणी (Max- 1500 characters) *
forwarded

Forward to DA Objection Reject Close


Site designed, developed & hosted by Department of Information Technology & Communication, Govt. of Rajasthan.



13. DA can select the status “PENDING WITH DA” as highlighted in the figure below to verify whether the application is forwarded to DA.



90-A FOR DA & UIT (UDH)

**UDH DEPARTMENT**
GOVERNMENT OF RAJASTHAN

Help CAD.PARDEEP


MENU

DASHBOARD (JDA: ZONE-01, DEALING ASST.)

STATUS ALL PENDING WITH ME

Search Keyword...

Records 10

S. No.	Application No.	Date/ Time	Applicant Name	DA/ UIT	Zone	Current Status	View/ Action
1	LU2012/JDA/2020-21/100919	22/01/2021 10:55 AM	PARDEEP	JAIPUR DEVELOPMENT AUTHORITY, JAIPUR	ZONE-01	FORWARDED TO ZONAL DEALING ASSTT. (22/01/2021 12:08 PM) [PENDENCY- 0 DAYS]	

First Previous 1 Next Last

Showing 1 to 1 of 1 records

Site designed, developed & hosted by Department of Information Technology & Communication, Govt. of Rajasthan.

14. Like DC, DA also reviews the application thoroughly along with the remarks made by DA and then if found appropriate, forwards the application to ZONAL DC/ UIT AO by entering relevant REMARKS and then clicking the "FORWARD TO DC/ AO" button as highlighted in the figure below. In either of the cases, applicant is notified of this event through SMS and Email.



90-A FOR DA & UIT (UDH)

UDH DEPARTMENT
GOVERNMENT OF RAJASTHAN

[Help](#)

[MENU](#) [Dashboard](#) / [View Application \(90-A\)](#)

7. Marking in drawing file in Map and Revenue Map/ ड्राइंग फाइल में मैप और रेवेन्यू मैप में मार्किंग22/01/2021 10:55:16 AM

[Application Progress / आवेदन गतिविधि](#)

S.No./ क्रमांक	Status/ स्थिति	Status Changed On/ स्थिति परिवर्तन का समय	Status Changed By/ स्थिति परिवर्तन के द्वारा	Remarks/ टिप्पणी
1	INITIATED AND PREMIUM AMOUNT PENDING	22/01/2021 10:53:50 AM	CAD.PARDEEPP@RAJASTHAN.GOV.IN (APPLICANT)	
2	FORWARDED TO ZONAL DC/ UIT AO	22/01/2021 10:55:25 AM	CAD.PARDEEPP@RAJASTHAN.GOV.IN (APPLICANT)	
3	FORWARDED TO ZONAL DEALING ASSTT.	22/01/2021 12:08:08 PM	CAD.PARDEEPP@RAJASTHAN.GOV.IN (DC/ AO)	FORWARDED

[Remarks/ टिप्पणी \(Max- 1500 characters\)](#)

Enter Remarks/ टिप्पणी दर्ज करें

[Declaration/ घोषणा](#)

☒ The application is complete and the details of the application are correct. If there is any incompleteness or error in the application, I have given details in the comments.

- The fee has been deposited as per 90-A Conversion Rate (90A Premium Calculation Rate) prescribed by the Urban Development Department, Government of Rajasthan. I have checked the 10% fee deposited by the applicant as per the prescribed land regulation rate. There is any reduction in fees. I have given details in the comments.
- आवेदन पूर्ण है और आवेदन का विवरण हिंदी और अंग्रेजी में सही है. अगर आवेदन में कोई भी अपूर्णता अथवा त्रुटि है मैंने टिप्पणी में विवरण दे दिया है।
- नगरीय विकास विभाग, राजस्थान सरकार के द्वारा निर्धारित 90-A Conversion Rate (90A प्रीमियम कैलकुलेशन रेट) के अनुसार ही शुल्क जमा किया गया है. मैंने आवेदन द्वारा जमा 10% शुल्क की जाँच निर्धारित भू नियमन रेट के अनुसार कर ली है. शुल्क में कोई भी कमी है मैंने टिप्पणी में विवरण दे दिया है।


[Revert To DC/ AO](#) [Forward to DC/ AO](#) [Close](#)


Site designed, developed & hosted by Department of Information Technology & Communication, Govt. of Rajasthan.

15. A confirmation message as highlighted in the figure below is presented to the DA indicating that application is forwarded to ZONAL DC/ UIT AO for further review and disposal. Applicant is notified of this event through SMS and Email.



90-A FOR DA & UIT (UDH)

**UDH DEPARTMENT**
GOVERNMENT OF RAJASTHAN

Help  CAD.PARDEEPP

MENU Dashboard / View Application (90-A)

7. Marking in drawing file in Map and Revenue Map/ ड्राइंग फाइल में मैप और रेवेन्यू मैप में मार्किंग 22/01/2021 10:55:16 AM

Application Progress / आवेदन गतिविधि

S.No./ क्रमांक	Status/ स्थिति	Status Changed On/ स्थिति परिवर्तन का समय	Status Changed By/ स्थिति परिवर्तन के द्वारा	Remarks/ टिप्पणी
1	INITIATED AND PREMIUM AMOUNT PENDING	22/01/2021 10:53:50 AM	CAD.PARDEEPP@RAJASTHAN.GOV.IN (APPLICANT)	
2	FORWARDED TO ZONAL DC/ UIT AO	22/01/2021 10:55:05 AM	CAD.PARDEEPP@RAJASTHAN.GOV.IN (APPLICANT)	
3	FORWARDED TO ZONAL DEALING ASSTT.		CAD.PARDEEPP@RAJASTHAN.GOV.IN (DC/ AO)	FORWARDED

Remarks/ टिप्पणी (Max- 1500 characters) *

reviewed

Alert

Application is forwarded to Zonal DC/ AO for issuing Public Notice (FORM-10)/ सार्वजनिक सूचना (प्रपत्र -10) जारी करने के लिए जोनल डीसी/ प्राधिकृत अधिकारी को आवेदन भेज दिया गया है।

OK

Declaration/ घोषणा

☒ The application is complete and the details of the application are correct. If there is any incompleteness or error in the application, I have given details in the comments.

☐ The fee has been deposited as per 90-A Conversion Rate (90A Premium Calculation Rate) prescribed by the Urban Development Department, Government of Rajasthan. I have checked the 10% fee deposited by the applicant as per the prescribed land regulation rate. There is any reduction in fees. I have given details in the comments.

☐ आवेदन पूर्ण है और आवेदन का विवरण हिंदी और अंग्रेजी में सही है. अगर आवेदन में कोई भी अपूर्णता अथवा त्रुटि है मैंने टिप्पणी में विवरण दे दिया है।

☐ नगरीय विकास विभाग, राजस्थान सरकार के द्वारा निर्धारित 90-A Conversion Rate (90A प्रीमियम कैलकुलेशन रेट) के अनुसार ही शुल्क जमा किया गया है. मैंने आवेदक द्वारा जमा 10% शुल्क की जाँच निर्धारित भू नियमन रेट के अनुसार कर ली है. शुल्क में कोई भी कमी है मैंने टिप्पणी में विवरण दे दिया है।


Revert To DC/ AO Forward to DC/ AO Close

Site designed, developed & hosted by Department of Information Technology & Communication, Govt. of Rajasthan.

16. Zonal DC/ UIT AO log-in to the application and is presented with his/ her dashboard “ZONAL DC” wherein all the applications pending for his/ her disposal are displayed by default as shown in the figure below.



90-A FOR DA & UIT (UDH)

**UDH DEPARTMENT**
GOVERNMENT OF RAJASTHAN

Help CAD.PARDEEP

DASHBOARD (JDA: ZONE-01, ZONAL DC)

STATUS ☐ ALL ☐ APPROVED ☐ AUTO CLOSE ☐ MUTATION DONE ☐ PENDING (APPLICANT) ☒ PENDING (DEPT) ☐ REJECTED ☐ WITHDRAWAL

Records 10

S. No.	Application No.	Date/ Time	Applicant Name	DA/ UIT	Zone	Current Status	View/ Action
1	LU2012/JDA/2020-21/100917	12/01/2021 01:33 PM	RT	JAIPUR DEVELOPMENT AUTHORITY, JAIPUR	ZONE-01	CLARIFICATION SUBMITTED (12/01/2021 01:44 PM) [PENDING-10 DAYS]	
2	LU2012/JDA/2020-21/100919	22/01/2021 10:55 AM	PARDEEP	JAIPUR DEVELOPMENT AUTHORITY, JAIPUR	ZONE-01	FORWARDED TO ZONAL DC/ UIT AO FOR ISSUE PUBLIC NOTICE (22/01/2021 12:10 PM) [PENDING-0 DAYS]	

First Previous 1 Next Last

Showing 1 to 2 of 2 records

Site designed, developed & hosted by Department of Information Technology & Communication, Govt. of Rajasthan.

- On click the eye icon to view the application and select the ATP/ JEN/ AMIN/ ZOANL TEHSILDAR to forward the application to submit their compliance.



90-A FOR DA & UIT (UDH)

UDH DEPARTMENT
GOVERNMENT OF RAJASTHAN

[Help](#) CAD.PARDEEPP

MENU

Dashboard / View Application (90-A)

4

FORWARDED TO ZONAL DC/ UIT AO FOR ISSUE PUBLIC NOTICE

22/01/2021 12:10:19 PM

CAD.PARDEEPP@RAJASTHAN.GOV.IN (DA)

REVIEWED

Forward to Zonal ATP/ TP, JEN, LEGAL & TEHSILDAR/ ज़ोनल एटीपी/ टीपी, जेईएन, कानूनी और तहसीलदार को अग्रेषित करें

ATP/ TP/ एटीपी/ टीपी *

CAD.PARDEEPP@RAJASTHAN.GOV

JEN/ जेईएन *

CAD.PARDEEPP@RAJASTHAN.GOV

AMIN/ ILR/ PATWARI / अमीन/
आईएलआर/ पटवारी *

CAD.PARDEEPP@RAJASTHAN.GOV

(DA/ UIT) TEHSILDAR/ तहसीलदार *

CAD.PARDEEPP@RAJASTHAN.GOV

Roaster/ रोस्टर *

Re-Assign Users/ उपयोगकर्ता को पुनः असाइन करें

Select Category/ पद का चयन करें *

DEALING ASST./ डीलिंग असिस्टेंट

Select User/ उपयोगकर्ता का चयन करें *

Re-Assign

Forward to Users/ उपयोगकर्ताओं के लिए प्रेषित

Select Designation/ पद का चयन करें

☐ LEGAL Branch Officer/ विधि शाखा अधिकारी ☐ Regulation Branch Officer/ नियमन शाखा अधिकारी ☐ Land Acquisition Officer/ भू-अवाधि शाखा अधिकारी

Scanned Copy of Public Notice (FORM-10) /स्कैन कॉपी लोक सूचना (प्रपत्र -10) *

Upload scanned copy of Public Notice (FORM-10)/ लोक सूचना (प्रपत्र -10) की स्कैन की हुई कॉपी अपलोड करें *

Choose File

No file chosen

Remarks/ टिप्पणी (Max- 1500 characters) *


Enter Remarks/ टिप्पणी दर्ज करें

Site designed, developed & hosted by Department of Information Technology & Communication, Govt. of Rajasthan.

18. Zonal DC/ UIT AO click on “ISSUE PUBLIC NOTICE” button to issue Public Notice (FORM-10).



90-A FOR DA & UIT (UDH)

**UDH DEPARTMENT**
GOVERNMENT OF RAJASTHAN

Help CAD.PARDEEP

MENU Dashboard / View Application (90-A)

Remarks/ टिप्पणी (Max- 1500 characters)

Enter Remarks/ टिप्पणी दर्ज करें

Update Details/ अपडेट का विवरण

Update Applicant Details/ आवेदक का विवरण अपडेट करें

S. No./ क्र.सं.	Name/ नाम	Father's/ Husband Name/ पिता/ पति का नाम	Gender/ लिंग	Relation	Caste/ जाति	Full Address/ पूरा पता	Action
1.	PARDEEP	KAILASH PATI	MALE	SON	BANIYA	BAHADURGARH	

Update Land Area Details/ भूमि क्षेत्र का विवरण अपडेट करें

S. No./ क्र.सं.	Tehsil/ तहसील	Revenue Village/ राजस्व ग्राम	Khasra/ Aarji/ Chuk/ Murabba Number/ खसरा/ आरजी/ चक्/ मुरब्बा नंबर	Khasra Type/ खसरा का प्रकार	Rakba of land/ भूमि का रकबा	Khatedar Details/ खातेदार का विवरण	Total Area (In Sq Meters)/ क्षेत्रफल (व.मी.)	Area as per Khasra (In Sq Meters)/ खसरा के अनुसार क्षेत्रफल (व.मी.)	Premium Amount / प्रीमियम राशि (₹)	Action
1	AMBER/ अमेर	AACHO/AI/ आछोआई	ASD	COMPLETE AREA OF KHASRA/ खसरा का पूरा क्षेत्र		ASD	0	20.00	4880.00	
Total								0.0	0.0	

View Public Notice Upload Public Notice Issue Public Notice Objection Reject Close

Site designed, developed & hosted by Department of Information Technology & Communication, Govt. of Rajasthan.

19. Upon clicking the “ISSUE PUBLIC NOTICE” button, system prompts another window as shown below wherein Aadhaar number is validated through OTP as below.



20. Upon clicking the “SEND OTP” to send the OTP to registered mobile number with Aadhaar.



UDH DEPARTMENT

GOVERNMENT OF RAJASTHAN

Help

CAD.PARDEEP

MENU

Dashboard / View Application (90-A)

Remarks/ टिप्पणी (Max- 1500 characters)

Enter Remarks/ टिप्पणी दर्ज करें

Update Details/ अपडेट का विवरण

Update Applicant Details/ आवेदक का विवरण अपडेट करें

S. No./ क्र.सं.	Name/ नाम	Father's/ Husband's Name/ पिता/ पति का नाम	Full Address/ पूरा पता	Action
1.	PARDEEP	KAILASH PATI	BAHADURGARH	

Update Land Area Details/ भूमि क्षेत्र का विवरण अपडेट करें

S. No./ क्र.सं.	Tehsil/ तहसील	Revenue Village/ राजस्व ग्राम	Khasra No./ खसरा नं.	Area as per Khasra (In Sq Meters)/ खसरा के अनुसार क्षेत्रफल (व.मी.)	Premium Amount / प्राथमिक राशि (₹)	Action
1	AMBER/ अमेर	AACHOJA/ आछोजाई	ASD	20.00	4880.00	
Total				0.0	0.0	

XXXX-XXXX-2744

हिन्दी Eng

फिंगरप्रिंट

आईरिस

ओटीपी/ टीओटीपी

☒ मैं एतद्वारा घोषणा करता/ करती हूँ कि मुझे आधार आधारित प्रमाणीकरण प्रणाली के साथ अपने आप को प्रमाणित करने में कोई आपत्ति नहीं है और मैं आधार आधारित प्रमाणीकरण/ ई-कॉमर्स के लिए अपने आधार संख्या, बायोमीट्रिक और/ या ओटीपी प्रदान करने के लिए सहमति देता/ देती हूँ। आधार सिस्टम से मोबाइल नंबर और ईमेल तक पहुंचने के लिए मैं अपनी स्पष्ट सहमति भी देता/ देती हूँ।

• • • • •

ओटीपी/ टीओटीपी मान्य करें

ओटीपी पुनः भेजे

रद्द करें

v2.8

View Public Notice

Upload Public Notice

Issue Public Notice

Objection

Reject

Close

Waiting for local host



90-A FOR DA & UIT (UDH)

21. Once the OTP is successfully validated with UIDAI, digitally signed PUBLIC NOTICE is generated and issued by the system and a confirmation message is shown to ZONAL DC/ UIT AO as highlighted in the figure below. Applicant is notified of this event through SMS and Email.

The screenshot shows the UDH DEPARTMENT GOVERNMENT OF RAJASTHAN interface. The user is logged in as CAD.PARDEEP. The interface includes a menu, dashboard, and a view application (90-A) section. A confirmation message is displayed: "Public Notice (Form-10) has been generated./ सार्वजनिक सूचना (प्रपत्र -10) उत्पन्न की गई है।". The message is highlighted with a red box. Below the message, there is an "OK" button. The interface also shows a table for "Update Applicant Details/ आवेदक का विवरण अपडेट करें" and a table for "Update Land Area Details/ भूमि क्षेत्र का विवरण अपडेट करें".

S. No./ क्र.सं.	Name/ नाम	Father's/ Husband Name/ पिता/ पति का नाम	Gender/ लिंग	Relation	Caste/ जाति	Full Address/ पूरा पता	Action
1.	PARDEEP	KAILASH PATI			NIYA	BAHADURGARH	

S. No./ क्र.सं.	Tehsil/ तहसील	Revenue Village/ राजस्व ग्राम	Khasra/ Aar Murabba/ खसरा/ आर मुरब्बा नंबर	COMPLETE AREA OF KHASRA/ खसरा का पूरा क्षेत्र	रकबा	का विवरण	Total Area (In Sq Meters)/ क्षेत्रफल (व.मी.)	Area as per Khasra (In Sq Meters)/ खसरा के अनुसार क्षेत्रफल (व.मी.)	Premium Amount / प्रीमियम राशि (₹)	Action
1	AMBER/ अमेर	AACHOJA/ आछोजाई	ASD	COMPLETE AREA OF KHASRA/ खसरा का पूरा क्षेत्र		ASD	0	20.00	4880.00	
Total								0.0	0.0	

Buttons at the bottom: View Public Notice, Upload Public Notice, Issue Public Notice, Objection, Reject, Close.

Site designed, developed & hosted by Department of Information Technology & Communication, Govt. of Rajasthan.

22. On Click on eye icon to view the application and the stockholder's (ATP/ AMIN/ ZONAL TEHSILDAR/JEN/ REVENUE TEHSILDAR) pendency (cross sign) for their compliance submission as shown below.



90-A FOR DA & UIT (UDH)

UDH DEPARTMENT
GOVERNMENT OF RAJASTHAN

Help CAD.PARDEEPP

MENUDASHBOARD (JDA: ZONE-01, ZONAL DC)

STATUS ALL APPROVED AUTO CLOSE MUTATION DONE PENDING (APPLICANT) **PENDING (DEPT)** REJECTED WITHDRAWAL

Records 10

S. No.	Application No.	Date/ Time	Applicant Name	DA/ UIT	Zone	Current Status	View/ Action
1	LU2012/JDA/2020-21/100917	12/01/2021 01:33 PM	RT	JAIPUR DEVELOPMENT AUTHORITY, JAIPUR	ZONE-01	CLARIFICATION SUBMITTED (12/01/2021 01:44 PM) [PENDING- 10 DAYS]	
2	LU2012/JDA/2020-21/100919	22/01/2021 10:55 AM	PARDEEP	JAIPUR DEVELOPMENT AUTHORITY, JAIPUR	ZONE-01	FORWARDED TO APPLICANT/ ATP/ JEN/ ZONAL-UIT TEHSILDAR/ AMIN/ TEHSILDAR (REVENUE) (22/01/2021 12:18 PM)	

First Previous 1 Next Last

Showing 1 to 2 of 2 records

Site designed, developed & hosted by Department of Information Technology & Communication, Govt. of Rajasthan.

UDH DEPARTMENT
GOVERNMENT OF RAJASTHAN

Help CAD.PARDEEPP

MENUDashboard / View Application (90-A)

4.	Applied land location of Google Earth / GPS Co-ordinates of the applied Site (.kml / .kmz file) / आवेदित भूमि को गूगल मानचित्र पर अंकित कर/जी.पी.एस. कोऑर्डिनेट्स (Only .kml/ .kmz file)	22/01/2021 10:55:16 AM	
5.	Identity proof of the khatedar/applicant/ खातेदार / आवेदक की पहचान का सबूत (PAN Card/ Aadhaar Card/ Driving License)	22/01/2021 10:55:16 AM	
6.	Current Jamabandi which is not more than 7 days old from the date of application/ वर्तमान जमाबंदी जो आवेदन तिथि से अधिकतम 7 दिवस से ज्यादा पुरानी न हो	22/01/2021 10:55:16 AM	
7.	Marking in drawing file in Map and Revenue Map/ ड्राइंग फाइल में मैप और रेवेन्यू मैप में मार्किंग	22/01/2021 10:55:16 AM	

FORM-10 / प्रपत्र -10

FORM-10 Uploaded Document/ प्रपत्र -10 अपलोड किए गए दस्तावेज़

View /Download/ देखें/ डाउनलोड

Notice to be published in newspaper as per Development Authority Roaster / UIT within 7 days. दैनिक भास्कर एवं प्रातःकाल

Re-validation & facts submission/ पुनः सत्यापन और तथ्य प्रस्तुत करना

✗ APPLICANT

✗ AMIN/ ILR/ PATWARI (CAD.PARDEEPP@RAJASTHAN.GOV.IN)

✗ ATP/ TP (CAD.PARDEEPP@RAJASTHAN.GOV.IN)

✗ ZONAL TEHSILDAR (CAD.PARDEEPP@RAJASTHAN.GOV.IN)

✗ JEN (CAD.PARDEEPP@RAJASTHAN.GOV.IN)

✗ TEHSILDAR - AMBER (JAGDISHSINGH.ASHIYA@RAJASTHAN.GOV.IN)

Application Progress / आवेदन गतिविधि

S.No./ क्रमांक	Status/ स्थिति	Status Changed On/ स्थिति परिवर्तन का समय	Status Changed By/ स्थिति परिवर्तन के द्वारा	Remarks/ टिप्पणी
1	INITIATED AND PREMIUM AMOUNT PENDING	22/01/2021 10:53:50 AM	CAD.PARDEEPP@RAJASTHAN.GOV.IN (APPLICANT)	
2	FORWARDED TO ZONAL DC/ UIT AO	22/01/2021 10:55:25 AM	CAD.PARDEEPP@RAJASTHAN.GOV.IN (APPLICANT)	
3	FORWARDED TO ZONAL DEALING ASSTT	22/01/2021 12:08:08 PM	CAD.PARDEEPP@RAJASTHAN.GOV.IN	FORWARDED

Site designed, developed & hosted by Department of Information Technology & Communication, Govt. of Rajasthan.



90-A FOR DA & UIT (UDH)

कार्यालय प्राधिकृत अधिकारी जोन-01 जयपुर विकास प्राधिकरण, जयपुर

क्रमांक: LU2012/JDA/2020-21/100919

दिनांक: 22/01/2021

लोक सूचना

श्री PARDEEP पुत्र श्री KAILASH PATI जाति BANIYA निवासी BAHADURGARH ने इस कार्यालय में नीचे उल्लिखित भूमि का आवासीय प्रयोजन के उपयोग हेतु ऐसी भूमि के अपने अभिवृत्ति अधिकारी के निर्वापन के लिए आवेदन प्रस्तुत किया है, अर्थात:-

क्र. सं.	ग्राम तहसील व जिले का नाम	खातेदार का नाम	खसरा सं.	क्षेत्रफल (वर्ग मीटर)	क्षेत्रफल (हेक्टे.)
1.	आछोजाई, अमेर (जयपुर)	ASD	ASD	20	0.002
कुल					0.002

इसलिए, इसके द्वारा समस्त संबंधित व्यक्तियों को सूचित किया जाता है कि यदि किसी व्यक्ति को राजस्थान भू-राजस्व अधिनियम, 1956 की धारा 90-क और राजस्थान अभिवृत्ति अधिनियम, 1955 की धारा 63 के अधीन पूर्वोक्त प्रयोजनों के लिए भूमि के उपयोग हेतु अनुज्ञा प्रदान करने और अभिवृत्ति अधिकारों के निर्वापन पर कोई आक्षेप है तो वह इस नोटिस के प्रकाशन के 7 दिन के भीतर-भीतर अपनी एसएसओ आईडी से लॉग इन कर 90-A For Development Authority (UDH) आईकॉन पर जाकर समर्थक दस्तावेज को अपलोड कर अपना आक्षेप दर्ज कर सकते हैं।

उपर्युक्त नियम समय के भीतर-भीतर किसी आक्षेप के अभाव में यह समझा जायेगा कि किसी को आक्षेप नहीं है और तदनुसार मामले का निपटारा किया जावेगा।

यह सूचना मेरे हस्ताक्षर और मुहर के अधीन आज 22-01-2021 को जारी की गयी।

प्राधिकृत अधिकारी जोन-01
जयपुर विकास प्राधिकरण, जयपुर




Signature valid

Digitally Signed by Pardeep Poddar
Designation: DC/ AO
Date: 2021.01.22 06:48:12 IST
Reason: Approved
Location: Bahadurgarh



90-A FOR DA & UIT (UDH)

23. ATP/TP log-in to the application and is presented with his/ her dashboard “DASHBOARD ATP/ TP” wherein all the applications pending for his/ her disposal are displayed by default as shown in the figure below.


**UDH DEPARTMENT**
GOVERNMENT OF RAJASTHAN

Help CAD.PARDEEP

DASHBOARD (JDA: ZONE-01, ATP/ TP)

STATUS ☐ ALL ☒ PENDING WITH ME

Records 10

S. No.	Application No.	Date/ Time	Applicant Name	DA/ UIT	Zone	Current Status	View/ Action
1	LU2012/JDA/2020-21/100919	22/01/2021 10:55 AM	PARDEEP	JAIPUR DEVELOPMENT AUTHORITY, JAIPUR	ZONE-01	FORWARDED TO APPLICANT/ ATP/ JEN/ ZONAL-UIT TEHSILDAR/ AMIN/ TEHSILDAR (REVENUE) (22/01/2021 12:18 PM) [PENDENCY- 0 DAYS]	

First Previous 1 Next Last


Showing 1 to 1 of 1 records


Site designed, developed & hosted by Department of Information Technology & Communication, Govt. of Rajasthan.

24. On click on eye icon to view the application and submit the details as their Compliance.



90-A FOR DA & UIT (UDH)

**UDH DEPARTMENT**
GOVERNMENT OF RAJASTHAN

[Help](#)  CAD.PARDEEPP

[Dashboard](#) / [View Application \(90-A\)](#)


5.	Purpose of land as per Master Development Plan 2011/ 2023.* भूमि का प्रयोजन मास्टर विकास योजना 2011/ 2023 के अनुसार।	भूमि का प्रयोजन मास्टर विकास योजना के अनुसार का ब्योरा
6.	Purpose of land as per Master Development Plan 2025/ 2031.* भूमि का प्रयोजन मास्टर विकास योजना 2025/ 2031 के अनुसार।	भूमि का प्रयोजन मास्टर विकास योजना के अनुसार का ब्योरा
7.	Whether any project site, whether existing or approved, near the applied land, including the proposed / existing road network, with affiliation with the equivalent scheme? क्या आवेदित भूमि के निकट किसी परियोजना स्थल चाहे विद्यमान हो या अनुमोदित हो का ब्योरा, प्रस्तावित/ विद्यमान सड़क नेटवर्क की, बराबर लगी हुई स्कीम के साथ संबद्धता	<input checked="" type="radio"/> Yes/ हाँ <input type="radio"/> No/ नहीं
8.	Whether The applied land is eligible for approval? क्या आवेदित भूमि अनुमोदन के लिए योग्य है?	<input checked="" type="radio"/> Yes/ हाँ <input type="radio"/> No/ नहीं
9.	Is there Any other specific details related with the site? क्या स्थल से संबंधित कोई अन्य विनिर्दिष्ट ब्योरे?	<input checked="" type="radio"/> Yes/ हाँ <input type="radio"/> No/ नहीं
10.	Comment on use of Master Development Plan as per DCR * मास्टर डवलपमेंट प्लान उपयोग की डी.सी.आर अनुसार टिप्पणी	मास्टर डवलपमेंट प्लान उपयोग की डी.सी.आर अनुसार टिप्पणी
11.	Is there Any objection to the Khasra Number in Master Development Plan ? क्या मास्टर डवलपमेंट प्लान में उक्त खसरा विशेष पर प्राप्त आपत्ति है?	<input checked="" type="radio"/> Yes/ हाँ <input type="radio"/> No/ नहीं
Please upload necessary document (if any)/ कृपया आवश्यक दस्तावेज अपलोड करें (यदि कोई हो)		Choose File No file chosen


Remarks/ टिप्पणी (Max- 1500 characters) *

Enter Remarks/ टिप्पणी दर्ज करें

[Submit Compliance](#) [Close](#)

Site designed, developed & hosted by Department of Information Technology & Communication, Govt. of Rajasthan.

**UDH DEPARTMENT**
GOVERNMENT OF RAJASTHAN

[Help](#)  CAD.PARDEEPP

[Dashboard](#) / [View Application \(90-A\)](#)

5.	Purpose of land as per Master Development Plan 2011/ 2023.* भूमि का प्रयोजन मास्टर विकास योजना 2011/ 2023 के अनुसार।	AD
6.	Purpose of land as per Master Development Plan 2025/ 2031.* भूमि का प्रयोजन मास्टर विकास योजना 2025/ 2031 के अनुसार।	AD
7.	Whether any project site, whether existing or approved, near the applied land, including the proposed / existing road network, with affiliation with the equivalent scheme? क्या आवेदित भूमि के निकट किसी परियोजना स्थल चाहे विद्यमान हो या अनुमोदित हो का ब्योरा, प्रस्तावित/ विद्यमान सड़क नेटवर्क की, बराबर लगी हुई स्कीम के साथ संबद्धता	<input checked="" type="radio"/> Yes/ हाँ <input type="radio"/> No/ नहीं
8.	Whether The applied land is eligible for approval? क्या आवेदित भूमि अनुमोदन के लिए योग्य है?	<input checked="" type="radio"/> Yes/ हाँ <input type="radio"/> No/ नहीं
9.	Is there Any other specific details related with the site? क्या स्थल से संबंधित कोई अन्य विनिर्दिष्ट ब्योरे?	<input checked="" type="radio"/> Yes/ हाँ <input type="radio"/> No/ नहीं
10.	Comment on use of Master Development Plan as per DCR * मास्टर डवलपमेंट प्लान उपयोग की डी.सी.आर अनुसार टिप्पणी	AD
11.	Is there Any objection to the Khasra Number in Master Development Plan ? क्या मास्टर डवलपमेंट प्लान में उक्त खसरा विशेष पर प्राप्त आपत्ति है?	<input checked="" type="radio"/> Yes/ हाँ <input type="radio"/> No/ नहीं
Please upload necessary document (if any)/ कृपया आवश्यक दस्तावेज अपलोड करें (यदि कोई हो)		Choose File No file chosen

Remarks/ टिप्पणी (Max- 1500 characters) *

as

[Submit Compliance](#) [Close](#)

Site designed, developed & hosted by Department of Information Technology & Communication, Govt. of Rajasthan.



90-A FOR DA & UIT (UDH)

UDH DEPARTMENT
GOVERNMENT OF RAJASTHAN

Help
CAD.PARDEEPP

Dashboard / View Application (90-A)

8. Whether The applied land is eligible for approval?
क्या आवेदित भूमि अनुमोदन के लिए योग्य है?

NO

9. Is there Any other specific details related with the site? / क्या स्थल से संबंधित कोई अन्य विनिर्दिष्ट ब्यौरे ?

NO

10. Comment on use of Master Development Plan as per DCR./ मास्टर डेवलपमेंट प्लान उपयोग की डी.सी.आर अनुसार टिप्पणी।

AD

11. Is there Any objection to the Khasra Number in Master Development Plan ?/ क्या मास्टर डेवलपमेंट प्लान में उक्त खसरा विशेष पर प्राप्त आपत्ति है?

NO

Remarks/ टिप्पणी
AS

Re-validation & facts submission/ पुनः सत्यापन और तथ्य प्रस्तुत करना

APPLICANT

AMIN/ ILR/ PATWARI
(CAD.PARDEEPP@RAJASTHAN.GOV.IN)

ATP/ TP (CAD.PARDEEPP@RAJASTHAN.GOV.IN)

ZONAL TEHSILDAR (CAD.PARDEEPP@RAJASTHAN.GOV.IN)

JEN (CAD.PARDEEPP@RAJASTHAN.GOV.IN)

TEHSILDAR -AMBER
(JAGDISHSINGH.ASHIYA@RAJASTHAN.GOV.IN)


Application Progress / आवेदन गतिविधि


Site designed, developed & hosted by Department of Information Technology & Communication, Govt. of Rajasthan.

25. Application is removed from the ATP/ TP pendency as shown in the figure below.



90-A FOR DA & UIT (UDH)

**UDH DEPARTMENT**
GOVERNMENT OF RAJASTHAN

Help  CAD.PARDEEPP

DASHBOARD (JDA: ZONE-01, ATP/ TP)

STATUS ☐ ALL ☒ PENDING WITH ME

Records 10

S. No.	Application No.	Date/ Time	Applicant Name	DA/ UIT	Zone	Current Status	View/ Action
No data available in table							

First Previous Next Last

Site designed, developed & hosted by Department of Information Technology & Communication, Govt. of Rajasthan.

26. In the same way JEN log-in to the application and is presented with his/ her dashboard “DASHBOARD JEN” wherein all the applications pending for his/ her disposal are displayed by default as shown in the figure below.



90-A FOR DA & UIT (UDH)

UDH DEPARTMENT
GOVERNMENT OF RAJASTHAN

Help CAD.PARDEEP

DASHBOARD (JDA: ZONE-01, JEN)

STATUS ☐ ALL ☒ PENDING WITH ME

Records 10

S. No.	Application No.	Date/ Time	Applicant Name	DA/ UIT	Zone	Current Status	View/ Action
1	LU2012/JDA/2020-21/100919	22/01/2021 10:55 AM	PARDEEP	JAIPUR DEVELOPMENT AUTHORITY, JAIPUR	ZONE-01	FORWARDED TO APPLICANT/ ATP/ JEN/ ZONAL-UIT TEHSILDAR/ AMIN/ TEHSILDAR (REVENUE) (22/01/2021 12:18 PM) [PENDENCY- 0 DAYS]	

First Previous 1 Next Last

Showing 1 to 1 of 1 records

Site designed, developed & hosted by Department of Information Technology & Communication, Govt. of Rajasthan.

27. On click on eye icon to view the application and submit the details as their Compliance.



90-A FOR DA & UIT (UDH)

UDH DEPARTMENT
GOVERNMENT OF RAJASTHAN

Help CAD.PARDEEPP

Dashboard / View Application (90-A)

S.No./ क्रमांक	Compliance Remarks/ टिप्पणी	Compliance given By/ स्थिति परिवर्तन के द्वारा	Compliance given On/ स्थिति परिवर्तन का समय	Documents
1	as	CAD.PARDEEPP@RAJASTHAN.GOV.IN (ATP)	22/01/2021 12:36:22 PM	

FORM-7B COMPLIANCE / प्रपत्र -7B का अनुपालन (JEN)

1. Whether gas pipeline (if any) going through the applied land (this area will be part of the total allotted area but no Construction activity other than landscape and development will be permitted on this land)?
क्या आवेदित भूमि (यदि कोई हो) से होकर जा रही गैस पाइप लाइन का ब्योरा (यह क्षेत्र कुल आवंटित क्षेत्र का भाग होगा किन्तु इस भूमि में लेण्ड स्केप विकास से भिन्न कोई संनिर्माण क्रियाकलाप अनुज्ञेय नहीं होगा)?

☐ Yes/ हाँ ☒ No/ नहीं

2. Whether HT / LT line passing through the applied land ?/ क्या आवेदित भूमि से एच.टी./एल.टी लाइन गुजर रही है?

☐ Yes/ हाँ ☒ No/ नहीं

3. Whether there is a power line and a road of 60 feet or more width is available in the radius of 500 meters radius of the applied land ?
क्या आवेदित भूमि के 500 मीटर रेडियस की परिधि में पाँवर लाईन एवं 60 फीट अथवा अधिक चौड़ाई की सड़क उपलब्ध है अथवा नहीं ?

☐ Yes/ हाँ ☒ No/ नहीं

4. Comments regarding the availability of the rights and the existing access road as per the standards./ मार्गाधिकार और विद्यमान पहुँच सड़क का ब्योरा मानकों के अनुसार उसकी उपलब्धता के संबंध में टिप्पणी सहित। *

मार्गाधिकार और विद्यमान पहुँच सड़क का ब्योरा

Please upload necessary document (if any)/ कृपया संबंधित आवश्यक दस्तावेज अपलोड करें (यदि कोई हो)

Choose File No file chosen

Remarks/ टिप्पणी (Max- 1500 characters) *

Enter Remarks/ टिप्पणी दर्ज करें

Submit Compliance Close

Site designed, developed & hosted by Department of Information Technology & Communication, Govt. of Rajasthan.

UDH DEPARTMENT
GOVERNMENT OF RAJASTHAN

Help CAD.PARDEEPP

Dashboard / View Application (90-A)

S.No./ क्रमांक	Compliance Remarks/ टिप्पणी	Compliance given By/ स्थिति परिवर्तन के द्वारा	Compliance given On/ स्थिति परिवर्तन का समय	Documents
1	as	CAD.PARDEEPP@RAJASTHAN.GOV.IN (ATP)	22/01/2021 12:36:22 PM	

FORM-7B COMPLIANCE / प्रपत्र -7B का अनुपालन (JEN)

1. Whether gas pipeline (if any) going through the applied land (this area will be part of the total allotted area but no Construction activity other than landscape and development will be permitted on this land)?
क्या आवेदित भूमि (यदि कोई हो) से होकर जा रही गैस पाइप लाइन का ब्योरा (यह क्षेत्र कुल आवंटित क्षेत्र का भाग होगा किन्तु इस भूमि में लेण्ड स्केप विकास से भिन्न कोई संनिर्माण क्रियाकलाप अनुज्ञेय नहीं होगा)?

☐ Yes/ हाँ ☒ No/ नहीं

2. Whether HT / LT line passing through the applied land ?/ क्या आवेदित भूमि से एच.टी./एल.टी लाइन गुजर रही है?

☐ Yes/ हाँ ☒ No/ नहीं

3. Whether there is a power line and a road of 60 feet or more width is available in the radius of 500 meters radius of the applied land ?
क्या आवेदित भूमि के 500 मीटर रेडियस की परिधि में पाँवर लाईन एवं 60 फीट अथवा अधिक चौड़ाई की सड़क उपलब्ध है अथवा नहीं ?

☐ Yes/ हाँ ☒ No/ नहीं

4. Comments regarding the availability of the rights and the existing access road as per the standards./ मार्गाधिकार और विद्यमान पहुँच सड़क का ब्योरा मानकों के अनुसार उसकी उपलब्धता के संबंध में टिप्पणी सहित। *

HFD

Please upload necessary document (if any)/ कृपया संबंधित आवश्यक दस्तावेज अपलोड करें (यदि कोई हो)

Choose File No file chosen

Remarks/ टिप्पणी (Max- 1500 characters) *

ok

Submit Compliance Close

Site designed, developed & hosted by Department of Information Technology & Communication, Govt. of Rajasthan.



90-A FOR DA & UIT (UDH)

UDH DEPARTMENT
 GOVERNMENT OF RAJASTHAN

Help
 CAD.PARDEEPP

Dashboard / View Application (90-A)

Form-7B Compliance Details/ प्रपत्र -7B का अनुपालन विवरण (JEN) on Dated: 22/01/2021 12:39:34 PM

1.	Whether gas pipeline (if any) going through the applied land (this area will be part of the total allotted area but no Construction activity other than landscape and development will be permitted on this land)? क्या आवेदित भूमि (यदि कोई हो) से होकर जा रही गैस पाईप लाइन का ब्योरा (यह क्षेत्र कुल आवंटित क्षेत्र का भाग होगा किन्तु इस भूमि में लैण्ड स्केप विकास से भिन्न कोई संनिर्माण क्रियाकलाप अनुमति नहीं होगा)?	NO
2.	Whether HT / LT line passing through the applied land ?/ क्या आवेदित भूमि से एच.टी./एल.टी लाइन गुजर रही है?	NO
3.	Whether there is a power line and a road of 60 feet or more width is available in the radius of 500 meters radius of the applied land ? क्या आवेदित भूमि के 500 मीटर रेडियस की परिधि में पॉवर लाईन एवं 60 फीट अथवा अधिक चौड़ाई की सड़क उपलब्ध है अथवा नहीं ?	NO
4.	Comments regarding the availability of the rights and the existing access road as per the standards/ मार्गाधिकार और विद्यमान पहुँच सड़क का ब्योरा मानकों के अनुसार उसकी उपलब्धता के संबंध में टिप्पणी सहित।	HFD

Remarks/ टिप्पणी
 OK

Re-validation & facts submission/ पुनः सत्यापन और तथ्य प्रस्तुत करना

✖ APPLICANT
 ✖ AMIN/ ILR/ PATWARI
 (CAD.PARDEEPP@RAJASTHAN.GOV.IN)

✔ ATP/ TP (CAD.PARDEEPP@RAJASTHAN.GOV.IN)
 ✖ ZONAL TEHSILDAR (CAD.PARDEEPP@RAJASTHAN.GOV.IN)

✔ JEN (CAD.PARDEEPP@RAJASTHAN.GOV.IN)

✖ TEHSILDAR -AMBER
 (JAGDISHSINGH.ASHIYA@RAJASTHAN.GOV.IN)

Application Progress / आवेदन गतिविधि


S.No./ क्रमांक	Status/ स्थिति	Status Changed On/ स्थिति परिवर्तन का समय	Status Changed By/ स्थिति परिवर्तन के द्वारा	Remarks/ टिप्पणी
1	INITIATED AND PREMIUM AMOUNT PENDING	22/01/2021 10:53:50 AM	CAD.PARDEEPP@RAJASTHAN.GOV.IN (APPLICANT)	
2	FORWARDED TO ZONAL DC/ UIT AO	22/01/2021 10:55:25 AM	CAD.PARDEEPP@RAJASTHAN.GOV.IN (APPLICANT)	
3	FORWARDED TO ZONAL DEALING ASSTT.	22/01/2021 12:08:08 PM	CAD.PARDEEPP@RAJASTHAN.GOV.IN	FORWARDED


Site designed, developed & hosted by Department of Information Technology & Communication, Govt. of Rajasthan.

28. Application is removed from the JEN pendency as shown in the figure below.



90-A FOR DA & UIT (UDH)

**UDH DEPARTMENT**
GOVERNMENT OF RAJASTHAN

Help  CAD.PARDEEP

DASHBOARD (JDA: ZONE-01, JEN)

STATUS ☐ ALL ☒ PENDING WITH ME

Records 10


S. No.	Application No.	Date/ Time	Applicant Name	DA/ UIT	Zone	Current Status	View/ Action
No data available in table							
First	Previous	Next	Last				


Site designed, developed & hosted by Department of Information Technology & Communication, Govt. of Rajasthan.

29. In the same way AMIN log-in to the application and is presented with his/ her dashboard "DASHBOARD AMIN" wherein all the applications pending for his/ her disposal are displayed by default as shown in the figure below.



90-A FOR DA & UIT (UDH)


**UDH DEPARTMENT**
GOVERNMENT OF RAJASTHAN

Help  CAD.PARDEEP

DASHBOARD (JDA: ZONE-01, AMIN/ ILR/ PATWARI)

STATUS ☐ ALL ☒ PENDING WITH ME

Records 10

S. No.	Application No.	Date/ Time	Applicant Name	DA/ UIT	Zone	Current Status	View/ Action
1	LU2012/JDA/2020-21/100919	22/01/2021 10:55 AM	PARDEEP	JAIPUR DEVELOPMENT AUTHORITY, JAIPUR	ZONE-01	FORWARDED TO APPLICANT/ ATP/ JEN/ ZONAL-UIT TEHSILDAR/ AMIN/ TEHSILDAR (REVENUE) (22/01/2021 12:18 PM) [PENDENCY- 0 DAYS]	

First Previous 1 Next Last


Showing 1 to 1 of 1 records


Site designed, developed & hosted by Department of Information Technology & Communication, Govt. of Rajasthan.

30. On click on eye icon to view the application and submit the details as their Compliance.



90-A FOR DA & UIT (UDH)


**UDH DEPARTMENT**
GOVERNMENT OF RAJASTHAN

[Help](#)  CAD.PARDEEPP


[Dashboard](#) / [View Application \(90-A\)](#)


6. Site Report Details./ स्थल रिपोर्ट का ब्योरा।

a) Percentage of open land./ खुली भूमि का प्रतिशत। *	<input type="text" value="0.00"/>
b) Percentage of land under cultivation./ खेती के अधीन भूमि का प्रतिशत। *	<input type="text" value="0.00"/>
c) On the spot, the factory in the land remains and is being operated./ मौके पर भूमि में फैक्ट्री बनी हुई है व संचालित हो रही है। *	<input type="text" value="मौके पर भूमि में फैक्ट्री का ब्योरा"/>
d) Whether Percentage of construction on land ?/ क्या भूमि पर संनिर्माण का प्रतिशत है?	<input type="radio"/> Yes/ हाँ <input checked="" type="radio"/> No/ नहीं
e) Whether any border wall or land demarcation exist and at the site ?/ क्या कोई सीमा दीवाल या भूमि का सीमांकन विद्यमान है और स्थल पर उचित है ?	<input type="radio"/> Yes/ हाँ <input checked="" type="radio"/> No/ नहीं
f) Whether Natural sewer, water reservoir / river etc., if any, the condition of the flow area ?/ क्या प्राकृतिक नाला, जलमग्नता तालाब / नदी इत्यादि, यदि कोई हो, के बहाव क्षेत्र की स्थिति है ?	<input type="radio"/> Yes/ हाँ <input checked="" type="radio"/> No/ नहीं
g) Whether Any other details of the restricted area / unsafe area ?/ क्या निर्बंधित क्षेत्र/असुरक्षित क्षेत्र का कोई अन्य ब्योरा (नियम-3 देखिये) है ?	<input type="radio"/> Yes/ हाँ <input checked="" type="radio"/> No/ नहीं
h) Whether land affected by Low line area or not ?/ क्या भूमि लो लाइन एरिया से प्रभावित है या नहीं ?	<input type="radio"/> Yes/ हाँ <input checked="" type="radio"/> No/ नहीं
Please upload layout plan superimposition (if any)/ कृपया लेआउट योजना सुपरइम्पोज़िशन अपलोड करें (यदि कोई हो)	<input type="button" value="Choose File"/> No file chosen
Please upload necessary document (if any)/ कृपया आवश्यक दस्तावेज अपलोड करें (यदि कोई हो)	<input type="button" value="Choose File"/> No file chosen

 **Remarks/ टिप्पणी (Max- 1500 characters) ***

Site designed, developed & hosted by Department of Information Technology & Communication, Govt. of Rajasthan.


**UDH DEPARTMENT**
GOVERNMENT OF RAJASTHAN

[Help](#)  CAD.PARDEEPP

[Dashboard](#) / [View Application \(90-A\)](#)

6. Site Report Details./ स्थल रिपोर्ट का ब्योरा।

a) Percentage of open land./ खुली भूमि का प्रतिशत। *	<input type="text" value="0.00"/>
b) Percentage of land under cultivation./ खेती के अधीन भूमि का प्रतिशत। *	<input type="text" value="0.00"/>
c) On the spot, the factory in the land remains and is being operated./ मौके पर भूमि में फैक्ट्री बनी हुई है व संचालित हो रही है। *	<input type="text" value="RE"/>
d) Whether Percentage of construction on land ?/ क्या भूमि पर संनिर्माण का प्रतिशत है?	<input type="radio"/> Yes/ हाँ <input checked="" type="radio"/> No/ नहीं
e) Whether any border wall or land demarcation exist and at the site ?/ क्या कोई सीमा दीवाल या भूमि का सीमांकन विद्यमान है और स्थल पर उचित है ?	<input type="radio"/> Yes/ हाँ <input checked="" type="radio"/> No/ नहीं
f) Whether Natural sewer, water reservoir / river etc., if any, the condition of the flow area ?/ क्या प्राकृतिक नाला, जलमग्नता तालाब / नदी इत्यादि, यदि कोई हो, के बहाव क्षेत्र की स्थिति है ?	<input type="radio"/> Yes/ हाँ <input checked="" type="radio"/> No/ नहीं
g) Whether Any other details of the restricted area / unsafe area ?/ क्या निर्बंधित क्षेत्र/असुरक्षित क्षेत्र का कोई अन्य ब्योरा (नियम-3 देखिये) है ?	<input type="radio"/> Yes/ हाँ <input checked="" type="radio"/> No/ नहीं
h) Whether land affected by Low line area or not ?/ क्या भूमि लो लाइन एरिया से प्रभावित है या नहीं ?	<input type="radio"/> Yes/ हाँ <input checked="" type="radio"/> No/ नहीं
Please upload layout plan superimposition (if any)/ कृपया लेआउट योजना सुपरइम्पोज़िशन अपलोड करें (यदि कोई हो)	<input type="button" value="Choose File"/> No file chosen
Please upload necessary document (if any)/ कृपया आवश्यक दस्तावेज अपलोड करें (यदि कोई हो)	<input type="button" value="Choose File"/> No file chosen

 **Remarks/ टिप्पणी (Max- 1500 characters) ***

Alert

Compliance of AMIN has been submitted to Zonal DC/ AO./ अमीन का अनुपालन ज़ोनल डीसी/ प्राधिकृत अधिकारी को भेज दिया गया है।

Site designed, developed & hosted by Department of Information Technology & Communication, Govt. of Rajasthan.



90-A FOR DA & UIT (UDH)

UDH DEPARTMENT
GOVERNMENT OF RAJASTHAN

Help
CAD.PARDEEPP

Dashboard / View Application (90-A)

विद्यमान ह और स्थल पर जांचत ह ?
f) Whether Natural sewer, water reservoir / river etc., if any, the condition of the flow area ?/ क्या प्राकृतिक नाला, जलमग्नता तालाब / नदी इत्यादि, यदि कोई हो, के बहाव क्षेत्र की स्थिति है ?
g) Whether Any other details of the restricted area / unsafe area ?/ क्या निर्बंधित क्षेत्र/असुरक्षित क्षेत्र का कोई अन्य ब्यौरा (नियम-3 देखिये) है ?
h) Whether land affected by Low line area or not ?/ क्या भूमि लो लाइन एरिया से प्रभावित है या नहीं ?

NO
NO
NO

Remarks/ टिप्पणी
OK

Re-validation & facts submission/ पुनः सत्यापन और तथ्य प्रस्तुत करना

APPLICANT
AMIN/ ILR/ PATWARI
(CAD.PARDEEPP@RAJASTHAN.GOV.IN)

ATP/ TP (CAD.PARDEEPP@RAJASTHAN.GOV.IN)
ZONAL TEHSILDAR (CAD.PARDEEPP@RAJASTHAN.GOV.IN)

JEN (CAD.PARDEEPP@RAJASTHAN.GOV.IN)
TEHSILDAR -AMBER
(JAGDISHSINGH.ASHIYA@RAJASTHAN.GOV.IN)

Application Progress / आवेदन गतिविधि


S.No./ क्रमांक	Status/ स्थिति	Status Changed On/ स्थिति परिवर्तन का समय	Status Changed By/ स्थिति परिवर्तन के द्वारा	Remarks/ टिप्पणी
1	INITIATED AND PREMIUM AMOUNT PENDING	22/01/2021 10:53:50 AM	CAD.PARDEEPP@RAJASTHAN.GOV.IN (APPLICANT)	
2	FORWARDED TO ZONAL DC/ UIT AO	22/01/2021 10:55:25 AM	CAD.PARDEEPP@RAJASTHAN.GOV.IN (APPLICANT)	
3	FORWARDED TO ZONAL DEALING ASSTT.	22/01/2021 12:08:08 PM	CAD.PARDEEPP@RAJASTHAN.GOV.IN (DC/ AO)	FORWARDED
4	FORWARDED TO ZONAL DC/ UIT AO FOR ISSUE PUBLIC NOTICE	22/01/2021 12:10:19 PM	CAD.PARDEEPP@RAJASTHAN.GOV.IN (DA)	REVIEWED
5	FORWARDED TO APPLICANT/ ATP/ JEN/ ZONAL-UIT TEHSILDAR/ AMIN/ TEHSILDAR (REVENUE)	22/01/2021 12:18:16 PM	CAD.PARDEEPP@RAJASTHAN.GOV.IN (DC/ AO)	


Site designed, developed & hosted by Department of Information Technology & Communication, Govt. of Rajasthan.

31. Application is removed from the AMIN pendency as shown in the figure below.



90-A FOR DA & UIT (UDH)

**UDH DEPARTMENT**
GOVERNMENT OF RAJASTHAN

Help  CAD.PARDEEPP

DASHBOARD (JDA: ZONE-01, AMIN/ ILR/ PATWARI)

STATUS ☐ ALL ☒ PENDING WITH ME

Records 10


S. No.	Application No.	Date/ Time	Applicant Name	DA/ UIT	Zone	Current Status	View/ Action
No data available in table							
<div>First Previous Next Last</div>							


Site designed, developed & hosted by Department of Information Technology & Communication, Govt. of Rajasthan.

32. In the same way ZONAL TEHSILDAR log-in to the application and is presented with his/ her dashboard “DASHBOARD ZONAL TEHSILDAR” wherein all the applications pending for his/ her disposal are displayed by default as shown in the figure below.



90-A FOR DA & UIT (UDH)


**UDH DEPARTMENT**
GOVERNMENT OF RAJASTHAN

Help  CAD.PARDEEP

DASHBOARD (JDA: ZONE-01, ZONAL TEHSILDAR)

STATUS ☐ ALL ☒ PENDING WITH ME

Records 10

S. No.	Application No.	Date/ Time	Applicant Name	DA/ UIT	Zone	Current Status	View/ Action
1	LU2012/JDA/2020-21/100919	22/01/2021 10:55 AM	PARDEEP	JAIPUR DEVELOPMENT AUTHORITY, JAIPUR	ZONE-01	FORWARDED TO APPLICANT/ ATP/ JEN/ ZONAL-UIT TEHSILDAR/ AMIN/ TEHSILDAR (REVENUE) (22/01/2021 12:18 PM) [PENDING- 0 DAYS]	

First Previous 1 Next Last

Showing 1 to 1 of 1 records

Site designed, developed & hosted by Department of Information Technology & Communication, Govt. of Rajasthan.

33. On click on eye icon to view the application and submit the details as their Compliance.



90-A FOR DA & UIT (UDH)

UDH DEPARTMENT
GOVERNMENT OF RAJASTHAN

Help CAD.PARDEEPP

Dashboard / View Application (90-A)

6. Site Report Details./ स्थल रिपोर्ट का ब्योरा।

a) Percentage of open land./ खुली भूमि का प्रतिशत। *	0.00
b) Percentage of land under cultivation./ खेती के अधीन भूमि का प्रतिशत। *	0.00
c) On the spot, the factory in the land remains and is being operated./ मौके पर भूमि में फैक्ट्री बनी हुई है व संचालित हो रही है। *	मौके पर भूमि में फैक्ट्री का ब्योरा
d) Whether Percentage of construction on land ?/ क्या भूमि पर संनिर्माण का प्रतिशत है?	<input type="radio"/> Yes/ हाँ <input checked="" type="radio"/> No/ नहीं
e) Whether any border wall or land demarcation exist and at the site ?/ क्या कोई सीमा दीवाल या भूमि का सीमांकन विद्यमान है और स्थल पर उचित है ?	<input type="radio"/> Yes/ हाँ <input checked="" type="radio"/> No/ नहीं
f) Whether Natural sewer, water reservoir / river etc., if any, the condition of the flow area ?/ क्या प्राकृतिक नाला, जलमग्नता तालाब / नदी इत्यादि, यदि कोई हो, के बहाव क्षेत्र की स्थिति है ?	<input type="radio"/> Yes/ हाँ <input checked="" type="radio"/> No/ नहीं
g) Whether Any other details of the restricted area / unsafe area ?/ क्या निर्बंधित क्षेत्र/असुरक्षित क्षेत्र का कोई अन्य ब्योरा (नियम-3 देखिये) है ?	<input type="radio"/> Yes/ हाँ <input checked="" type="radio"/> No/ नहीं
h) Whether land affected by Low line area or not ?/ क्या भूमि लो लाइन एरिया से प्रभावित है या नहीं ?	<input type="radio"/> Yes/ हाँ <input checked="" type="radio"/> No/ नहीं
Please upload layout plan superimposition (if any)/ कृपया लैआउट योजना सुपरइम्पोज़िशन अपलोड करें (यदि कोई हो)	<input type="button" value="Choose File"/> No file chosen
Please upload necessary document (if any)/ कृपया आवश्यक दस्तावेज अपलोड करें (यदि कोई हो)	<input type="button" value="Choose File"/> No file chosen

Remarks/ टिप्पणी (Max- 1500 characters) *

Enter Remarks/ टिप्पणी दर्ज करें

Site designed, developed & hosted by Department of Information Technology & Communication, Govt. of Rajasthan.

UDH DEPARTMENT
GOVERNMENT OF RAJASTHAN

Help CAD.PARDEEPP

Dashboard / View Application (90-A)

6. Site Report Details./ स्थल रिपोर्ट का ब्योरा।

a) Percentage of open land./ खुली भूमि का प्रतिशत। *	0.00
b) Percentage of land under cultivation./ खेती के अधीन भूमि का प्रतिशत। *	0.00
c) On the spot, the factory in the land remains and is being operated./ मौके पर भूमि में फैक्ट्री बनी हुई है व संचालित हो रही है। *	WER
d) Whether Percentage of construction on land ?/ क्या भूमि पर संनिर्माण का प्रतिशत है?	<input type="radio"/> Yes/ हाँ <input checked="" type="radio"/> No/ नहीं
e) Whether any border wall or land demarcation exist and at the site ?/ क्या कोई सीमा दीवाल या भूमि का सीमांकन विद्यमान है और स्थल पर उचित है ?	<input type="radio"/> Yes/ हाँ <input checked="" type="radio"/> No/ नहीं
f) Whether Natural sewer, water reservoir / river etc., if any, the condition of the flow area ?/ क्या प्राकृतिक नाला, जलमग्नता तालाब / नदी इत्यादि, यदि कोई हो, के बहाव क्षेत्र की स्थिति है ?	<input type="radio"/> Yes/ हाँ <input checked="" type="radio"/> No/ नहीं
g) Whether Any other details of the restricted area / unsafe area ?/ क्या निर्बंधित क्षेत्र/असुरक्षित क्षेत्र का कोई अन्य ब्योरा (नियम-3 देखिये) है ?	<input type="radio"/> Yes/ हाँ <input checked="" type="radio"/> No/ नहीं
h) Whether land affected by Low line area or not ?/ क्या भूमि लो लाइन एरिया से प्रभावित है या नहीं ?	<input type="radio"/> Yes/ हाँ <input checked="" type="radio"/> No/ नहीं
Please upload layout plan superimposition (if any)/ कृपया लैआउट योजना सुपरइम्पोज़िशन अपलोड करें (यदि कोई हो)	<input type="button" value="Choose File"/> No file chosen
Please upload necessary document (if any)/ कृपया आवश्यक दस्तावेज अपलोड करें (यदि कोई हो)	<input type="button" value="Choose File"/> No file chosen

Remarks/ टिप्पणी (Max- 1500 characters) *

we

Site designed, developed & hosted by Department of Information Technology & Communication, Govt. of Rajasthan.



90-A FOR DA & UIT (UDH)

UDH DEPARTMENT
GOVERNMENT OF RAJASTHAN

[Help](#)

CAD.PARDEEPP

[Dashboard](#) / [View Application \(90-A\)](#)

f) Whether Natural sewer, water reservoir / river etc., if any, the condition of the flow area ?/ क्या प्राकृतिक नाला, जलमग्नता तालाब / नदी इत्यादि, यदि कोई हो, के बहाव क्षेत्र की स्थिति है ?	NO
g) Whether Any other details of the restricted area / unsafe area ?/ क्या निर्बंधित क्षेत्र/असुरक्षित क्षेत्र का कोई अन्य ब्यौरा (नियम-3 देखिये) है ?	NO
h) Whether land affected by Low line area or not ?/ क्या भूमि लौ लाइन एरिया से प्रभावित है या नहीं ?	NO

Remarks/ टिप्पणीWE

Re-validation & facts submission/ पुनः सत्यापन और तथ्य प्रस्तुत करना

✗ APPLICANT

✓ AMIN/ ILR/ PATWARI
(CAD.PARDEEPP@RAJASTHAN.GOV.IN)

✓ ATP/ TP (CAD.PARDEEPP@RAJASTHAN.GOV.IN)

✓ ZONAL TEHSILDAR (CAD.PARDEEPP@RAJASTHAN.GOV.IN)

✓ JEN (CAD.PARDEEPP@RAJASTHAN.GOV.IN)

✗ TEHSILDAR -AMBER
(JAGDISHSINGH.ASHIYA@RAJASTHAN.GOV.IN)

Application Progress / आवेदन गतिविधि


S.No./ क्रमांक	Status/ स्थिति	Status Changed On/ स्थिति परिवर्तन का समय	Status Changed By/ स्थिति परिवर्तन के द्वारा	Remarks/ टिप्पणी
1	INITIATED AND PREMIUM AMOUNT PENDING	22/01/2021 10:53:50 AM	CAD.PARDEEPP@RAJASTHAN.GOV.IN (APPLICANT)	
2	FORWARDED TO ZONAL DC/ UIT AO	22/01/2021 10:55:25 AM	CAD.PARDEEPP@RAJASTHAN.GOV.IN (APPLICANT)	
3	FORWARDED TO ZONAL DEALING ASSTT.	22/01/2021 12:08:08 PM	CAD.PARDEEPP@RAJASTHAN.GOV.IN (DC/ AO)	FORWARDED
4	FORWARDED TO ZONAL DC/ UIT AO FOR ISSUE PUBLIC NOTICE	22/01/2021 12:10:19 PM	CAD.PARDEEPP@RAJASTHAN.GOV.IN (DA)	REVIEWED
5	FORWARDED TO APPLICANT/ ATP/ JEN/ ZONAL-UIT TEHSILDAR/ AMIN/ TEHSILDAR (REVENUE)	22/01/2021 12:18:16 PM	CAD.PARDEEPP@RAJASTHAN.GOV.IN (DC/ AO)	
6	FORWARDED TO APPLICANT/ ATP/ JEN/ ZONAL-UIT TEHSILDAR/ AMIN/ TEHSILDAR (REVENUE)	22/01/2021 12:36:22 PM	CAD.PARDEEPP@RAJASTHAN.GOV.IN (ATP/ TP)	as


Site designed, developed & hosted by Department of Information Technology & Communication, Govt. of Rajasthan.

34. Application is removed from the ZONAL TEHSILDAR pendency as shown in the figure below.



90-A FOR DA & UIT (UDH)

**UDH DEPARTMENT**
GOVERNMENT OF RAJASTHAN

Help  CAD.PARDEEP

DASHBOARD (JDA: ZONE-01, ZONAL TEHSILDAR)

STATUS ☐ ALL ☒ PENDING WITH ME

Records 10

S. No.	Application No.	Date/ Time	Applicant Name	DA/ UIT	Zone	Current Status	View/ Action
No data available in table							
<div>First Previous Next Last</div>							

Site designed, developed & hosted by Department of Information Technology & Communication, Govt. of Rajasthan.

35. In the same way REVENUE TEHSILDAR log-in to the application and is presented with his/ her dashboard “DASHBOARD REVENUE TEHSILDAR” wherein all the applications pending for his/ her disposal are displayed by default as shown in the figure below.



90-A FOR DA & UIT (UDH)

UDH DEPARTMENT
GOVERNMENT OF RAJASTHAN

Help CAD.PARDEEP

DASHBOARD (JDA: ZONE-01, TEHSIL AMBER)

STATUS ☐ ALL ☒ PENDING WITH ME

Q 919

Records 10

S. No.	Application No.	Date/ Time	Applicant Name	DA/ UIT	Zone	Current Status	View/ Action
1	LU2012/JDA/2020-21/100919	22/01/2021 10:55 AM	PARDEEP	JAIPUR DEVELOPMENT AUTHORITY, JAIPUR	ZONE-01	FORWARDED TO APPLICANT/ ATP/ JEN/ ZONAL-UIT TEHSILDAR/ AMIN/ TEHSILDAR (REVENUE) (22/01/2021 12:18 PM) [PENDENCY- 0 DAYS]	

First Previous 1 Next Last


Showing 1 to 1 of 1 records (filtered from 8 total records)

Site designed, developed & hosted by Department of Information Technology & Communication, Govt. of Rajasthan.

36. On click on eye icon to view the application and submit the details as their Compliance.



90-A FOR DA & UIT (UDH)

**UDH DEPARTMENT**
GOVERNMENT OF RAJASTHAN

Help CAD.PARDEEPP

Dashboard / View Application (90-A)

क्रमांक			स्थित पारवर्तन का समय
1	as	CAD.PARDEEPP@RAJASTHAN.GOV.IN (ATP)	22/01/2021 12:36:22 PM
2	ok	CAD.PARDEEPP@RAJASTHAN.GOV.IN (JEN)	22/01/2021 12:39:34 PM
3	ok	CAD.PARDEEPP@RAJASTHAN.GOV.IN (AMIN)	22/01/2021 12:42:17 PM
4	we	CAD.PARDEEPP@RAJASTHAN.GOV.IN (ZONAL/UIT TEHSILDAR)	22/01/2021 12:45:05 PM

FORM-6 COMPLIANCE/ प्रपत्र -6 का अनुपालन

1. Title of the Applicant/ आवेदक का शीर्षक (Max- 500 characters)*

Title of the Applicant/ आवेदक का शीर्षक

2. Is The land is not under any restricted area ?/ क्या भूमि किसी प्रतिबंधित क्षेत्र में नहीं है?

☐ Yes/ हाँ ☒ No/ नहीं

3. Land Falling in the river, stream, pond, drift and flooding area ?/ भूमि नदी, नाला, तालाब, बहाव व भराव क्षेत्र में नहीं आ रही है?

☐ Yes/ हाँ ☒ No/ नहीं

4. Land Owner of the said land and there is no dispute/ adjournment in any court ?/ उक्त भूमि का स्वामित्व एवं किसी न्यायालय में विवाद/ स्थगन नहीं है?

☐ Yes/ हाँ ☒ No/ नहीं

5. Is Granting of permission to use agricultural land for non-agricultural purpose and extinguishing./ गैर-कृषिक प्रयोजना के लिए कृषि भूमि के उपयोग की अनुज्ञा प्रदान करने और भूमि पर अभिधृति अधिकारों को निर्वापित करने की सिफारिश की जाती है।

☒ Yes/ हाँ ☐ No/ नहीं

6. Please upload necessary document related to objection (if any)/ कृपया आपत्ति से संबंधित आवश्यक दस्तावेज अपलोड करें (यदि कोई हो)


Choose File No file chosen

7. Therefore, You are Requested to please convey the order under section 90-A of the Rajasthan Revenue Act.1956 so that the land may be mutated in favour of the Local Authority within the prescribed period./ अतः आपसे अनुरोध है कि आप राजस्थान भू-राजस्व अधिनियम, 1956 की धारा 90- क के अधीन आदेश से कृपया सूचित करें ताकि भूमि का विहित कालावधि के भीतर स्थानीय प्राधिकारी के पक्ष में नामांतरण किया जा सके। *

Enter Remarks/ टिप्पणी दर्ज करें (Max- 1500 characters)

Submit Compliance Close

Site designed, developed & hosted by Department of Information Technology & Communication, Govt. of Rajasthan.

**UDH DEPARTMENT**
GOVERNMENT OF RAJASTHAN

Help CAD.PARDEEPP

Dashboard / View Application (90-A)

क्रमांक			स्थित पारवर्तन का समय
1	as	CAD.PARDEEPP@RAJASTHAN.GOV.IN (ATP)	22/01/2021 12:36:22 PM
2	ok	CAD.PARDEEPP@RAJASTHAN.GOV.IN (JEN)	22/01/2021 12:39:34 PM
3	ok	CAD.PARDEEPP@RAJASTHAN.GOV.IN (AMIN)	22/01/2021 12:42:17 PM
4	we	CAD.PARDEEPP@RAJASTHAN.GOV.IN (ZONAL/UIT TEHSILDAR)	22/01/2021 12:45:05 PM

FORM-6 COMPLIANCE/ प्रपत्र -6 का अनुपालन

1. Title of the Applicant/ आवेदक का शीर्षक (Max- 500 characters)*

ERT

2. Is The land is not under any restricted area ?/ क्या भूमि किसी प्रतिबंधित क्षेत्र में नहीं है?

☐ Yes/ हाँ ☒ No/ नहीं

3. Land Falling in the river, stream, pond, drift and flooding area ?/ भूमि नदी, नाला, तालाब, बहाव व भराव क्षेत्र में नहीं आ रही है?

☐ Yes/ हाँ ☒ No/ नहीं

4. Land Owner of the said land and there is no dispute/ adjournment in any court ?/ उक्त भूमि का स्वामित्व एवं किसी न्यायालय में विवाद/ स्थगन नहीं है?

☐ Yes/ हाँ ☒ No/ नहीं

5. Is Granting of permission to use agricultural land for non-agricultural purpose and extinguishing./ गैर-कृषिक प्रयोजना के लिए कृषि भूमि के उपयोग की अनुज्ञा प्रदान करने और भूमि पर अभिधृति अधिकारों को निर्वापित करने की सिफारिश की जाती है।

☒ Yes/ हाँ ☐ No/ नहीं

6. Please upload necessary document related to objection (if any)/ कृपया आपत्ति से संबंधित आवश्यक दस्तावेज अपलोड करें (यदि कोई हो)

Choose File No file chosen

7. Therefore, You are Requested to please convey the order under section 90-A of the Rajasthan Revenue Act.1956 so that the land may be mutated in favour of the Local Authority within the prescribed period./ अतः आपसे अनुरोध है कि आप राजस्थान भू-राजस्व अधिनियम, 1956 की धारा 90- क के अधीन आदेश से कृपया सूचित करें ताकि भूमि का विहित कालावधि के भीतर स्थानीय प्राधिकारी के पक्ष में नामांतरण किया जा सके। *

OK

Submit Compliance Close

Alert

Compliance of FORM-6 has been submitted to Zonal DC/ AO./ प्रपत्र -6 का अनुपालन जोनल डीसी/ प्राधिकृत अधिकारी को भेज दिया गया है।

OK

Site designed, developed & hosted by Department of Information Technology & Communication, Govt. of Rajasthan.



90-A FOR DA & UIT (UDH)

UDH DEPARTMENT
GOVERNMENT OF RAJASTHAN

[Help](#) CAD.PARDEEPP

[Dashboard](#) / [View Application \(90-A\)](#)

पर अभिधृति अधिकारों को निर्वाचित करने की सिफारिश की जाती है।

Remarks/ टिप्पणी OK

Re-validation & facts submission/ पुनः सत्यापन और तथ्य प्रस्तुत करना

✗ APPLICANT

✓ AMIN/ ILR/ PATWARI
(CAD.PARDEEPP@RAJASTHAN.GOV.IN)

✓ ATP/ TP (CAD.PARDEEPP@RAJASTHAN.GOV.IN)

✓ ZONAL TEHSILDAR (CAD.PARDEEPP@RAJASTHAN.GOV.IN)

✓ JEN (CAD.PARDEEPP@RAJASTHAN.GOV.IN)

✓ TEHSILDAR -AMBER (PARDEEP PODDAR)

Application Progress / आवेदन गतिविधि


S.No./ क्रमांक	Status/ स्थिति	Status Changed On/ स्थिति परिवर्तन का समय	Status Changed By/ स्थिति परिवर्तन के द्वारा	Remarks/ टिप्पणी
1	INITIATED AND PREMIUM AMOUNT PENDING	22/01/2021 10:53:50 AM	CAD.PARDEEPP@RAJASTHAN.GOV.IN (APPLICANT)	
2	FORWARDED TO ZONAL DC/ UIT AO	22/01/2021 10:55:25 AM	CAD.PARDEEPP@RAJASTHAN.GOV.IN (APPLICANT)	
3	FORWARDED TO ZONAL DEALING ASSTT.	22/01/2021 12:08:08 PM	CAD.PARDEEPP@RAJASTHAN.GOV.IN (DC/ AO)	FORWARDED
4	FORWARDED TO ZONAL DC/ UIT AO FOR ISSUE PUBLIC NOTICE	22/01/2021 12:10:19 PM	CAD.PARDEEPP@RAJASTHAN.GOV.IN (DA)	REVIEWED
5	FORWARDED TO APPLICANT/ ATP/ JEN/ ZONAL-UIT TEHSILDAR/ AMIN/ TEHSILDAR (REVENUE)	22/01/2021 12:18:16 PM	CAD.PARDEEPP@RAJASTHAN.GOV.IN (DC/ AO)	
6	FORWARDED TO APPLICANT/ ATP/ JEN/ ZONAL-UIT TEHSILDAR/ AMIN/ TEHSILDAR (REVENUE)	22/01/2021 12:36:22 PM	CAD.PARDEEPP@RAJASTHAN.GOV.IN (ATP/ TP)	as
7	FORWARDED TO APPLICANT/ ATP/ JEN/ ZONAL-UIT TEHSILDAR/ AMIN/ TEHSILDAR (REVENUE)	22/01/2021 12:39:34 PM	CAD.PARDEEPP@RAJASTHAN.GOV.IN (JEN)	ok


Site designed, developed & hosted by Department of Information Technology & Communication, Govt. of Rajasthan.

37. In the same way, Applicant also submit their Compliance on log-in to the system as below.



90-A FOR DA & UIT (UDH)


**UDH DEPARTMENT**
GOVERNMENT OF RAJASTHAN

Help  CAD.PARDEEP

MENU DASHBOARD (APPLICANT)

Search Keyword...

Records 10

S. No.	Application No.	Date/ Time	Applicant Name	DA/ UIT	Zone	Current Status	View/ Action
1	LU2012/JDA/2020-21/100919	22/01/2021 10:55 AM	PARDEEP	JAIPUR DEVELOPMENT AUTHORITY, JAIPUR	ZONE-01	FORWARDED TO APPLICANT/ ATP/ JEN/ ZONAL-UIT TEHSILDAR/ AMIN/ TEHSILDAR (REVENUE) (22/01/2021 12:18 PM)	

First Previous 1 Next Last


Showing 1 to 1 of 1 records

Site designed, developed & hosted by Department of Information Technology & Communication, Govt. of Rajasthan.

38. On click eye icon to view the application and submit their Compliance.



90-A FOR DA & UIT (UDH)

**UDH DEPARTMENT**
GOVERNMENT OF RAJASTHAN

Help CAD.PARDEEPP

MENU Dashboard / View Application (90-A)

Compliance Progress / अनुपालन गतिविधि

S.No./ क्रमांक	Compliance Remarks/ टिप्पणी	Compliance given By/ स्थिति परिवर्तन के द्वारा	Compliance given On/ स्थिति परिवर्तन का समय	Documents
1	as	CAD.PARDEEPP@RAJASTHAN.GOV.IN (ATP)	22/01/2021 12:36:22 PM	
2	ok	CAD.PARDEEPP@RAJASTHAN.GOV.IN (JEN)	22/01/2021 12:39:34 PM	
3	ok	CAD.PARDEEPP@RAJASTHAN.GOV.IN (AMIN)	22/01/2021 12:42:17 PM	
4	we	CAD.PARDEEPP@RAJASTHAN.GOV.IN (ZONAL/UIT TEHSILDAR)	22/01/2021 12:45:05 PM	
5	OK	CAD.PARDEEPP@RAJASTHAN.GOV.IN (REVENUE TEHSILDAR)	22/01/2021 12:53:48 PM	

FORM-10 COMPLIANCE / प्रपत्र -10 का अनुपालन

Please select newspaper./ कृपया अखबार का चयन करें।
दैनिक भास्कर एवं प्रातःकाल


Please select date of Publication./ कृपया प्रकाशन की तिथि चुनें।
DD/MM/YYYY

Please upload necessary document related to compliance (if any)/ कृपया अनुपालन से संबंधित आवश्यक दस्तावेज अपलोड करें (यदि कोई हो)
Choose File No file chosen

Remarks/ टिप्पणी (Max- 1500 characters) *
Enter Remarks/ टिप्पणी दर्ज करें

Submit Compliance Withdraw Close

Site designed, developed & hosted by Department of Information Technology & Communication, Govt. of Rajasthan.

**UDH DEPARTMENT**
GOVERNMENT OF RAJASTHAN

Help CAD.PARDEEPP

MENU Dashboard / View Application (90-A)

Compliance Progress / अनुपालन गतिविधि

S.No./ क्रमांक	Compliance Remarks/ टिप्पणी	Compliance given By/ स्थिति परिवर्तन के द्वारा	Compliance given On/ स्थिति परिवर्तन का समय	Documents
1	as	CAD.PARDEEPP@RAJASTHAN.GOV.IN (ATP)	22/01/2021 12:36:22 PM	
2	ok	CAD.PARDEEPP@RAJASTHAN.GOV.IN (JEN)	22/01/2021 12:39:34 PM	
3	ok	CAD.PARDEEPP@RAJASTHAN.GOV.IN (AMIN)	22/01/2021 12:42:17 PM	
4	we	CAD.PARDEEPP@RAJASTHAN.GOV.IN (ZONAL/UIT TEHSILDAR)	22/01/2021 12:45:05 PM	
5	OK	CAD.PARDEEPP@RAJASTHAN.GOV.IN (REVENUE TEHSILDAR)	22/01/2021 12:53:48 PM	

FORM-10 COMPLIANCE / प्रपत्र -10 का अनुपालन

Please select newspaper./ कृपया अखबार का चयन करें।
दैनिक भास्कर एवं प्रातःकाल

Please select date of Publication./ कृपया प्रकाशन की तिथि चुनें।
DD/MM/YYYY

Please upload necessary document related to compliance (if any)/ कृपया अनुपालन से संबंधित आवश्यक दस्तावेज अपलोड करें (यदि कोई हो)
Choose File No file chosen

Remarks/ टिप्पणी (Max- 1500 characters) *
OK

Submit Compliance Withdraw Close

Alert
Application is forwarded back to Zonal DC/ AO/
आवेदन जोनल डीसी/ प्राधिकृत अधिकारी को वापस भेज दिया गया है।
OK

Site designed, developed & hosted by Department of Information Technology & Communication, Govt. of Rajasthan.



90-A FOR DA & UIT (UDH)

39. Once all the stakeholders submit their Compliance along with Applicant, Application moved to the Zonal DC/ UIT AO account for further processing.

UDH DEPARTMENT
GOVERNMENT OF RAJASTHAN

Help CAD.PARDEEP

MENU

DASHBOARD (JDA: ZONE-01, ZONAL DC)

STATUS ☐ ALL ☐ APPROVED ☐ AUTO CLOSE ☐ MUTATION DONE ☐ PENDING (APPLICANT) ☒ PENDING (DEPT) ☐ REJECTED ☐ WITHDRAWAL

Records 10

S. No.	Application No.	Date/ Time	Applicant Name	DA/ UIT	Zone	Current Status	View/ Action
1	LU2012/JDA/2020-21/100917	12/01/2021 01:33 PM	RT	JAIPUR DEVELOPMENT AUTHORITY, JAIPUR	ZONE-01	CLARIFICATION SUBMITTED (12/01/2021 01:44 PM) [PENDING- 11 DAYS]	
2	LU2012/JDA/2020-21/100922	22/01/2021 05:36 PM	ERW	JAIPUR DEVELOPMENT AUTHORITY, JAIPUR	ZONE-01	FORWARDED TO ZONAL DC/ UIT AO (22/01/2021 05:36 PM) [PENDING- 1 DAYS]	
3	LU2012/JDA/2020-21/100923	22/01/2021 05:43 PM	WT	JAIPUR DEVELOPMENT AUTHORITY, JAIPUR	ZONE-01	FORWARDED TO ZONAL DC/ UIT AO (22/01/2021 05:43 PM) [PENDING- 1 DAYS]	
4	LU2012/JDA/2020-21/100924	22/01/2021 06:02 PM	DY	JAIPUR DEVELOPMENT AUTHORITY, JAIPUR	ZONE-01	FORWARDED TO ZONAL DC/ UIT AO (22/01/2021 06:02 PM) [PENDING- 1 DAYS]	
5	LU2012/JDA/2020-21/100925	22/01/2021 06:13 PM	FGHJ	JAIPUR DEVELOPMENT AUTHORITY, JAIPUR	ZONE-01	FORWARDED TO ZONAL DC/ UIT AO (22/01/2021 06:13 PM) [PENDING- 1 DAYS]	
6	LU2012/JDA/2020-21/100919	22/01/2021 10:55 AM	PARDEEP	JAIPUR DEVELOPMENT AUTHORITY, JAIPUR	ZONE-01	FORWARDED BACK TO ZONAL DC/ UIT AO (23/01/2021 03:22 PM) [PENDING- 0 DAYS]	

First Previous 1 Next Last Showing 1 to 6 of 6 records

Site designed, developed & hosted by Department of Information Technology & Communication, Govt. of Rajasthan.

40. On Click on eye icon to view the application & check the stockholder's compliance as below.



90-A FOR DA & UIT (UDH)

UDH DEPARTMENT
GOVERNMENT OF RAJASTHAN

[Help](#) [CAD.PARDEEPP](#)

[MENU](#) [Dashboard](#) / [View Application \(90-A\)](#)

पर अभिधृति अधिकारों को निर्वाचित करने की सिफारिश की जाती है।

Remarks/ टिप्पणी OK

Re-validation & facts submission/ पुनः सत्यापन और तथ्य प्रस्तुत करना

✓ APPLICANT

✓ AMIN/ ILR/ PATWARI
(CAD.PARDEEPP@RAJASTHAN.GOV.IN)

✓ ATP/ TP (CAD.PARDEEPP@RAJASTHAN.GOV.IN)

✓ ZONAL TEHSILDAR (CAD.PARDEEPP@RAJASTHAN.GOV.IN)

✓ JEN (CAD.PARDEEPP@RAJASTHAN.GOV.IN)

✓ TEHSILDAR -AMBER (PARDEEP PODDAR)

Application Progress / आवेदन गतिविधि

S.No./ क्रमांक	Status/ स्थिति	Status Changed On/ स्थिति परिवर्तन का समय	Status Changed By/ स्थिति परिवर्तन के द्वारा	Remarks/ टिप्पणी
1	INITIATED AND PREMIUM AMOUNT PENDING	22/01/2021 10:53:50 AM	CAD.PARDEEPP@RAJASTHAN.GOV.IN (APPLICANT)	
2	FORWARDED TO ZONAL DC/ UIT AO	22/01/2021 10:55:25 AM	CAD.PARDEEPP@RAJASTHAN.GOV.IN (APPLICANT)	
3	FORWARDED TO ZONAL DEALING ASSTT.	22/01/2021 12:08:08 PM	CAD.PARDEEPP@RAJASTHAN.GOV.IN (DC/ AO)	FORWARDED
4	FORWARDED TO ZONAL DC/ UIT AO FOR ISSUE PUBLIC NOTICE	22/01/2021 12:10:19 PM	CAD.PARDEEPP@RAJASTHAN.GOV.IN (DA)	REVIEWED
5	FORWARDED TO APPLICANT/ ATP/ JEN/ ZONAL-UIT TEHSILDAR/ AMIN/ TEHSILDAR (REVENUE)	22/01/2021 12:18:16 PM	CAD.PARDEEPP@RAJASTHAN.GOV.IN (DC/ AO)	
6	FORWARDED TO APPLICANT/ ATP/ JEN/ ZONAL-UIT TEHSILDAR/ AMIN/ TEHSILDAR (REVENUE)	22/01/2021 12:36:22 PM	CAD.PARDEEPP@RAJASTHAN.GOV.IN (ATP/ TP)	as
7	FORWARDED TO APPLICANT/ ATP/ JEN/ ZONAL-UIT TEHSILDAR/ AMIN/ TEHSILDAR (REVENUE)	22/01/2021 12:39:34 PM	CAD.PARDEEPP@RAJASTHAN.GOV.IN (JEN)	ok

Site designed, developed & hosted by Department of Information Technology & Communication, Govt. of Rajasthan.

Zonal DC/ UIT AO can click on revert button on selecting any stockholders asking for submission of new Compliance as below.



90-A FOR DA & UIT (UDH)

UDH DEPARTMENT
GOVERNMENT OF RAJASTHAN

[Help](#) [CAD.PARDEEPP](#)

[MENU](#) [Dashboard](#) / [View Application \(90-A\)](#)

S.No./ क्रमांक	Compliance Remarks/ टिप्पणी	Compliance given By/ स्थिति परिवर्तन के द्वारा	Compliance given On/ स्थिति परिवर्तन का समय	Documents
1	as	CAD.PARDEEPP@RAJASTHAN.GOV.IN (ATP)	22/01/2021 12:36:22 PM	
2	ok	CAD.PARDEEPP@RAJASTHAN.GOV.IN (JEN)	22/01/2021 12:39:34 PM	
3	ok	CAD.PARDEEPP@RAJASTHAN.GOV.IN (AMIN)	22/01/2021 12:42:17 PM	
4	we	CAD.PARDEEPP@RAJASTHAN.GOV.IN (ZONAL/UIT TEHSILDAR)	22/01/2021 12:45:05 PM	
5	OK	CAD.PARDEEPP@RAJASTHAN.GOV.IN (REVENUE TEHSILDAR)	22/01/2021 12:53:48 PM	

[Revert Back for Clarification/ स्पष्टीकरण के लिए वापस भेजें](#)

Revert To/ वापस भेजें *

☐ APPLICANT ☐ ATP/ TP (CAD.PARDEEPP@RAJASTHAN.GOV.IN) ☐ JEN (CAD.PARDEEPP@RAJASTHAN.GOV.IN) ☐ AMIN/ ILR/ PATWARI (CAD.PARDEEPP@RAJASTHAN.GOV.IN) ☐ ZONAL TEHSILDAR (CAD.PARDEEPP@RAJASTHAN.GOV.IN) ☐ TEHSILDAR - AMBER (PARDEEP PODDAR)

Revert

[Re-Assign Users/ उपयोगकर्ता को पुनः असाइन करें](#)

Select Category/ पद का चयन करें *

ATP/ TP/ एटीपी/ टीपी

Select User/ उपयोगकर्ता का चयन करें *

NIKHIL SHARMA

Re-Assign

[FORM-8 COMPLIANCE/ प्रपत्र -8 का अनुपालन](#)

राजस्थान टाउनशिप पालिसी/अन्य सुसंगत नीतियों/नियमों (यदि लागू हों) के उपबंधों के अनुसार पात्रता?

☒ Yes/ हाँ ☐ No/ नहीं

वांछित भू-उपयोग मास्टर योजना/विकास योजना/स्कीम के अनुसार है?

☒ Yes/ हाँ ☐ No/ नहीं

गैर-कृषिक प्रयोजन के लिए कृषि भूमि के उपयोग की अनुज्ञा प्रदान करने और भूमि पर अभिधृति अधिकारों को निर्वापित करने की सिफारिश की जाती है?

☒ Yes/ हाँ ☐ No/ नहीं

Please upload site report (Naksha signed by ATP/TP /JEN /TDR)/ कृपया साइट रिपोर्ट अपलोड करें (एटीपी/ टीपी/ तहसीलदार/ जेडन द्वारा हस्ताक्षरित नक्शा) *

Choose File

No file chosen

Site designed, developed & hosted by Department of Information Technology & Communication, Govt. of Rajasthan.

If found ok, click on “FORWARD TO SECRETARY” button along with REMARKS for further processing the application as below.



90-A FOR DA & UIT (UDH)

UDH DEPARTMENT
GOVERNMENT OF RAJASTHAN

Help CAD.PARDEEPP

MENU Dashboard / View Application (90-A)

Revert Back for Clarification/ स्पष्टीकरण क लिए वापस भेज

Revert To/ वापस भेजें *

☐ APPLICANT ☐ ATP/ TP (CAD.PARDEEPP@RAJASTHAN.GOV.IN) ☐ JEN (CAD.PARDEEPP@RAJASTHAN.GOV.IN) ☐ AMIN/ ILR/ PATWARI (CAD.PARDEEPP@RAJASTHAN.GOV.IN) ☐ ZONAL TEHSILDAR (CAD.PARDEEPP@RAJASTHAN.GOV.IN) ☐ TEHSILDAR -AMBER (PARDEEP PODDAR)

Revert

Re-Assign Users/ उपयोगकर्ता को पुनः असाइन करें

Select Category/ पद का चयन करें * ATP/ TP/ एटीपी/ टीपी Select User/ उपयोगकर्ता का चयन करें * NIKHIL SHARMA

Re-Assign

FORM-8 COMPLIANCE/ प्रपत्र -8 का अनुपालन

राजस्थान टाउनशिप पालिसी/अन्य सुसंगत नीतियों/नियमों (यदि लागू हों) के उपबंधों के अनुसार पात्रता?

☒ Yes/ हाँ ☐ No/ नहीं

वांछित भू-उपयोग मास्टर योजना/विकास योजना/स्कीम के अनुसार है?

☒ Yes/ हाँ ☐ No/ नहीं

गैर-कृषिक प्रयोजन के लिए कृषि भूमि के उपयोग की अनुज्ञा प्रदान करने और भूमि पर अभिधृति अधिकारों को निर्वापित करने की सिफारिश की जाती है?

☒ Yes/ हाँ ☐ No/ नहीं

Please upload site report (Naksha signed by ATP/TP /JEN /TDR)/ कृपया साइट रिपोर्ट अपलोड करें (एटीपी/ टीपी/ तहसीलदार/ जेडन द्वारा हस्ताक्षरित नक्शा) *

Choose File

No file chosen

अतः आपसे निवेदन है कि राजस्थान भू-राजस्व अधिनियम-1956 की धारा 90-क के अधीन अनुज्ञा प्रदान करने के आदेश से सूचित करें ताकि आवेदक के आवेदन पर विहित कालावधि के भीतर भूमि के आवंटन और अभिन्यास योजना के अनुमोदन की कार्यवाही की जा सके।

Remarks/ टिप्पणी (Max- 1500 characters) *

Enter Remarks/ टिप्पणी दर्ज करें

Forward to Secretary

Forward to JS

Objection

Reject

Close

Site designed, developed & hosted by Department of Information Technology & Communication, Govt. of Rajasthan.

UDH DEPARTMENT
GOVERNMENT OF RAJASTHAN

Help CAD.PARDEEPP

MENU Dashboard / View Application (90-A)

Revert Back for Clarification/ स्पष्टीकरण क लिए वापस भेज

Revert To/ वापस भेजें *

☐ APPLICANT ☐ ATP/ TP (CAD.PARDEEPP@RAJASTHAN.GOV.IN) ☐ JEN (CAD.PARDEEPP@RAJASTHAN.GOV.IN) ☐ AMIN/ ILR/ PATWARI (CAD.PARDEEPP@RAJASTHAN.GOV.IN) ☐ ZONAL TEHSILDAR (CAD.PARDEEPP@RAJASTHAN.GOV.IN) ☐ TEHSILDAR -AMBER (PARDEEP PODDAR)

Revert

Re-Assign Users/ उपयोगकर्ता को पुनः असाइन करें

Select Category/ पद का चयन करें * ATP/ TP/ एटीपी/ टीपी Select User/ उपयोगकर्ता का चयन करें * NIKHIL SHARMA

Re-Assign

FORM-8 COMPLIANCE/ प्रपत्र -8 का अनुपालन

राजस्थान टाउनशिप पालिसी/अन्य सुसंगत नीतियों/नियमों (यदि लागू हों) के उप

☒ Yes/ हाँ ☐ No/ नहीं

वांछित भू-उपयोग मास्टर योजना/विकास योजना/स्कीम के अनुसार है?

☒ Yes/ हाँ ☐ No/ नहीं

गैर-कृषिक प्रयोजन के लिए कृषि भूमि के उपयोग की अनुज्ञा प्रदान करने और भूमि पर अभिधृति अधिकारों को निर्वापित करने की सिफारिश की जाती है?

☒ Yes/ हाँ ☐ No/ नहीं

Please upload site report (Naksha signed by ATP/TP /JEN /TDR)/ कृपया साइट रिपोर्ट अपलोड करें (एटीपी/ टीपी/ तहसीलदार/ जेडन द्वारा हस्ताक्षरित नक्शा) *

Choose File

No file chosen

अतः आपसे निवेदन है कि राजस्थान भू-राजस्व अधिनियम-1956 की धारा 90-क के अधीन अनुज्ञा प्रदान करने के आदेश से सूचित करें ताकि आवेदक के आवेदन पर विहित कालावधि के भीतर भूमि के आवंटन और अभिन्यास योजना के अनुमोदन की कार्यवाही की जा सके।

Alert

Application is forwarded to Secretary./ आवेदन सचिव को भेज दिया गया है।

OK

Remarks/ टिप्पणी (Max- 1500 characters) *

ok

Forward to Secretary

Forward to JS

Objection

Reject

Close

Site designed, developed & hosted by Department of Information Technology & Communication, Govt. of Rajasthan.



90-A FOR DA & UIT (UDH)

41. SECRETARY log-in to the application and is presented with his/ her dashboard “DASHBOARD SECRETARY” wherein all the applications pending for his/ her disposal are displayed by default as shown in the figure below.

UDH DEPARTMENT
GOVERNMENT OF RAJASTHAN

Help CAD.PARDEEP

DASHBOARD (JDA: SECRETARY)

STATUS: ☐ ALL ☐ APPROVED ☐ AUTO CLOSE ☐ MUTATION DONE ☐ PENDING (APPLICANT) ☒ PENDING (DEPT) ☐ REJECTED ☐ WITHDRAWAL

Search Keyword... Records: 10

S. No.	Application No.	Date/ Time	Applicant Name	DA/ UIT	Zone	Current Status	View/ Action
1	LU2012/JDA/2020-21/100919	22/01/2021 10:55 AM	PARDEEP	JAIPUR DEVELOPMENT AUTHORITY, JAIPUR	ZONE-01	FORWARDED TO SECRETARY (23/01/2021 03:38 PM) [PENDENCY- 0 DAYS]	
2	LU2012/JDA/2020-21/100917	12/01/2021 01:33 PM	RT	JAIPUR DEVELOPMENT AUTHORITY, JAIPUR	ZONE-01	CLARIFICATION SUBMITTED (12/01/2021 01:44 PM)	
3	LU2012/JDA/2020-21/100922	22/01/2021 05:36 PM	ERW	JAIPUR DEVELOPMENT AUTHORITY, JAIPUR	ZONE-01	FORWARDED TO ZONAL DC/ UIT AO (22/01/2021 05:36 PM)	
4	LU2012/JDA/2020-21/100923	22/01/2021 05:43 PM	WT	JAIPUR DEVELOPMENT AUTHORITY, JAIPUR	ZONE-01	FORWARDED TO ZONAL DC/ UIT AO (22/01/2021 05:43 PM)	
5	LU2012/JDA/2020-21/100924	22/01/2021 06:02 PM	DY	JAIPUR DEVELOPMENT AUTHORITY, JAIPUR	ZONE-01	FORWARDED TO ZONAL DC/ UIT AO (22/01/2021 06:02 PM)	
6	LU2012/JDA/2020-21/100925	22/01/2021 06:13 PM	FGHJ	JAIPUR DEVELOPMENT AUTHORITY, JAIPUR	ZONE-01	FORWARDED TO ZONAL DC/ UIT AO (22/01/2021 06:13 PM)	


First Previous 1 Next Last Showing 1 to 6 of 6 records

Site designed, developed & hosted by Department of Information Technology & Communication, Govt. of Rajasthan.

42. SECRETARY thoroughly reviews the Application and if all OK then forwards the application to ZONAL DC/ UIT AO by clicking the “APPROVE” button as highlighted in the figure below. Alternatively, he/ she may FORWARD TO DTP/ LEGAL the application with valid reasons mentioned in REMARKS section as highlighted below.



90-A FOR DA & UIT (UDH)

**UDH DEPARTMENT**
GOVERNMENT OF RAJASTHAN

Help CAD.PARDEEPP

MENU Dashboard / View Application (90-A)

S.No./ क्रमांक	Compliance Remarks/ टिप्पणी	Compliance given By/ स्थिति परिवर्तन के द्वारा	Compliance given On/ स्थिति परिवर्तन का समय	Documents
1	as	CAD.PARDEEPP@RAJASTHAN.GOV.IN (ATP)	22/01/2021 12:36:22 PM	
2	ok	CAD.PARDEEPP@RAJASTHAN.GOV.IN (JEN)	22/01/2021 12:39:34 PM	
3	ok	CAD.PARDEEPP@RAJASTHAN.GOV.IN (AMIN)	22/01/2021 12:42:17 PM	
4	we	CAD.PARDEEPP@RAJASTHAN.GOV.IN (ZONAL/UIT TEHSILDAR)	22/01/2021 12:45:05 PM	
5	OK	CAD.PARDEEPP@RAJASTHAN.GOV.IN (REVENUE TEHSILDAR)	22/01/2021 12:53:48 PM	

Document Uploaded by SECRETARY/ सचिव द्वारा अपलोड किये गए दस्तावेज

Please upload necessary document (if any)/ कृपया आवश्यक दस्तावेज अपलोड करें (यदि कोई हो)

Choose File No file chosen

Forward to Users/ उपयोगकर्ताओं के लिए प्रेषित

Select Designation/ पद का चयन करें *
☐ DTP Officer /डीटीपी अधिकारी
☐ LEGAL Officer /कानूनी अधिकारी

Remarks/ टिप्पणी (Max- 1500 characters) *

Enter Remarks/ टिप्पणी दर्ज करें

Revert to DC/ AO

Forward (DTP/ LEGAL)

Approve

Close

Site designed, developed & hosted by Department of Information Technology & Communication, Govt. of Rajasthan.

43. On click on APPROVE Button Application is forward to ZONAL DC/ UIT AO for further processing with validating AADHAR OTP as below.



90-A FOR DA & UIT (UDH)

UDH DEPARTMENT
GOVERNMENT OF RAJASTHAN

Help CAD.PARDEEPP

MENU Dashboard / View Application (90-A)

S.No./ क्रमांक	Compliance Remarks/ टिप्पणी	Compliance given By/ स्थिति परिवर्तन के द्वारा	Compliance given On/ स्थिति परिवर्तन का समय	Documents
1	as	CAD.PARDEEPP@RAJASTHAN.GOV.IN (ATP)	22/01/2021 12:36:22 PM	
2	ok	CAD.PARDEEPP@RAJASTHAN.GOV.IN (JEN)	22/01/2021 12:39:34 PM	
3	ok		22/01/2021 12:42:17 PM	
4	we		22/01/2021 12:45:05 PM	
5	OK		22/01/2021 12:53:48 PM	

Document Uploaded by SECRETARY/ सचिव

Please upload necessary document (if any)/ कृपया आवश्यक दस्तावेज अपलोड करें (यदि कोई हो)

Choose File No file chosen

Forward to Users/ उपयोगकर्ताओं के लिए प्रेषित करें

Select Designation/ पद का चयन करें *

☐ DTP ☐ LEGAL

Remarks/ टिप्पणी (Max- 1500 characters) *

ok

Revert to DC/ AO

Forward (DTP/ LEGAL)

Approve

Close

Site designed, developed & hosted by Department of Information Technology & Communication, Govt. of Rajasthan.

XXXXX-XX592 हिन्दी Eng

फिंगरप्रिंट

आईरिस

ओटीपी/ टीओटीपी

मोबाइल

☐ मैं एतद्वारा घोषणा करता/ करती हूँ कि मुझे मोबाइल आधारित प्रमाणीकरण प्रणाली के साथ अपने आप को प्रमाणित करने में कोई आपत्ति नहीं है और मैं मोबाइल आधारित प्रमाणीकरण के लिए अपने मोबाइल संख्या और ओटीपी प्रदान करने के लिए सहमति देता/ देती हूँ। मोबाइल सिस्टम से मोबाइल नंबर तक पहुंचने के लिए मैं अपनी स्पष्ट सहमति भी देता/ देती हूँ।
☐ मेरे पास पहले से एक वैध मोबाइल ओटीपी है।

ओटीपी भेजे

रद्द करें

v2.8

UDH DEPARTMENT
GOVERNMENT OF RAJASTHAN

Help CAD.PARDEEPP

MENU Dashboard / View Application (90-A)

S.No./ क्रमांक	Compliance Remarks/ टिप्पणी	Compliance given By/ स्थिति परिवर्तन के द्वारा	Compliance given On/ स्थिति परिवर्तन का समय	Documents
1	as	CAD.PARDEEPP@RAJASTHAN.GOV.IN (ATP)	22/01/2021 12:36:22 PM	
2	ok	CAD.PARDEEPP@RAJASTHAN.GOV.IN (JEN)	22/01/2021 12:39:34 PM	
3	ok		22/01/2021 12:42:17 PM	
4	we		22/01/2021 12:45:05 PM	
5	OK		22/01/2021 12:53:48 PM	

Document Uploaded by SECRETARY/ सचिव

Please upload necessary document (if any)/ कृपया आवश्यक दस्तावेज अपलोड करें (यदि कोई हो)

Choose File No file chosen

Forward to Users/ उपयोगकर्ताओं के लिए प्रेषित करें

Select Designation/ पद का चयन करें *

☐ DTP ☐ LEGAL

Remarks/ टिप्पणी (Max- 1500 characters) *

ok

Revert to DC/ AO

Forward (DTP/ LEGAL)

Approve

Close

Site designed, developed & hosted by Department of Information Technology & Communication, Govt. of Rajasthan.

XXXXX-XX592 हिन्दी Eng

फिंगरप्रिंट

आईरिस

ओटीपी/ टीओटीपी

मोबाइल

☒ मैं एतद्वारा घोषणा करता/ करती हूँ कि मुझे मोबाइल आधारित प्रमाणीकरण प्रणाली के साथ अपने आप को प्रमाणित करने में कोई आपत्ति नहीं है और मैं मोबाइल आधारित प्रमाणीकरण के लिए अपने मोबाइल संख्या और ओटीपी प्रदान करने के लिए सहमति देता/ देती हूँ। मोबाइल सिस्टम से मोबाइल नंबर तक पहुंचने के लिए मैं अपनी स्पष्ट सहमति भी देता/ देती हूँ।

ओटीपी (वन टाइम पासवर्ड)

ओटीपी पुनः भेजे 19s में

नोट: मोबाइल ओटीपी केवल 10 मिनट के लिए वैध होगा।

ओटीपी मान्य करें

रद्द करें

v2.8



90-A FOR DA & UIT (UDH)

UDH DEPARTMENT
GOVERNMENT OF RAJASTHAN

Help CAD.PARDEEPP

MENU Dashboard / View Application (90-A)

S.No./ क्रमांक	Compliance Remarks/ टिप्पणी	Compliance given By/ स्थिति परिवर्तन के द्वारा	Compliance given On/ स्थिति परिवर्तन का समय	Documents
1	as	CAD.PARDEEPP@RAJASTHAN.GOV.IN (ATP)	22/01/2021 12:36:22 PM	
2	ok	CAD.PARDEEPP@RAJASTHAN.GOV.IN (JEN)	22/01/2021 12:39:34 PM	
3	ok	CAD.PARDEEPP@RAJASTHAN.GOV.IN (AMIN)	22/01/2021 12:42:17 PM	
4	we	CAD.PARDEEPP@RAJASTHAN.GOV.IN (ZONAL/UIT TEHSILDAR)	22/01/2021 12:45:05 PM	
5	OK	CAD.PARDEEPP@RAJASTHAN.GOV.IN (REVENUE TEHSILDAR)	22/01/2021 12:53:48 PM	

Document Uploaded by SECRETARY/ सचिव द्वारा अपलोड

Please upload necessary document (if any)/ कृपया आवश्यक दस्तावेज अपलोड करें (यदि कोई हो)

Choose File No file chosen

Forward to Users/ उपयोगकर्ताओं के लिए प्रेषित

Select Designation/ पद का चयन करें *
☐ DTP Officer / डीटीपी अधिकारी
☐ LEGAL Officer / कानूनी अधिकारी

Remarks/ टिप्पणी (Max- 1500 characters) *
ok

Revert to DC/ AO Forward (DTP/ LEGAL) Approve Close

Site designed, developed & hosted by Department of Information Technology & Communication, Govt. of Rajasthan.

Alert


Application is forwarded to Zonal DC/ AO for issue 90A Order./ 90A आदेश जारी करने के लिए ज़ोनल डीसी/ प्राधिकृत अधिकारी को आवेदन भेज दिया गया है।

OK

44. Once Approved by the SECRETARY , ZONAL DC/ UIT AO log-in to the system for further processing the application.



90-A FOR DA & UIT (UDH)

**UDH DEPARTMENT**
GOVERNMENT OF RAJASTHAN

Help CAD.PARDEEP

DASHBOARD (JDA: ZONE-01, ZONAL DC)

STATUS ☐ ALL ☐ APPROVED ☐ AUTO CLOSE ☐ MUTATION DONE ☐ PENDING (APPLICANT) ☒ PENDING (DEPT) ☐ REJECTED ☐ WITHDRAWAL

Records 10

S. No.	Application No.	Date/ Time	Applicant Name	DA/ UIT	Zone	Current Status	View/ Action
1	LU2012/JDA/2020-21/100917	12/01/2021 01:33 PM	RT	JAIPUR DEVELOPMENT AUTHORITY, JAIPUR	ZONE-01	CLARIFICATION SUBMITTED (12/01/2021 01:44 PM) [PENDING- 11 DAYS]	
2	LU2012/JDA/2020-21/100922	22/01/2021 05:36 PM	ERW	JAIPUR DEVELOPMENT AUTHORITY, JAIPUR	ZONE-01	FORWARDED TO ZONAL DC/ UIT AO (22/01/2021 05:36 PM) [PENDING- 1 DAYS]	
3	LU2012/JDA/2020-21/100923	22/01/2021 05:43 PM	WT	JAIPUR DEVELOPMENT AUTHORITY, JAIPUR	ZONE-01	FORWARDED TO ZONAL DC/ UIT AO (22/01/2021 05:43 PM) [PENDING- 1 DAYS]	
4	LU2012/JDA/2020-21/100924	22/01/2021 06:02 PM	DY	JAIPUR DEVELOPMENT AUTHORITY, JAIPUR	ZONE-01	FORWARDED TO ZONAL DC/ UIT AO (22/01/2021 06:02 PM) [PENDING- 1 DAYS]	
5	LU2012/JDA/2020-21/100925	22/01/2021 06:13 PM	FGHJ	JAIPUR DEVELOPMENT AUTHORITY, JAIPUR	ZONE-01	FORWARDED TO ZONAL DC/ UIT AO (22/01/2021 06:13 PM) [PENDING- 1 DAYS]	
6	LU2012/JDA/2020-21/100919	22/01/2021 10:55 AM	PARDEEP	JAIPUR DEVELOPMENT AUTHORITY, JAIPUR	ZONE-01	APPROVED BY SECRETARY (23/01/2021 03:49 PM) [PENDING- 0 DAYS]	

First Previous 1 Next Last Showing 1 to 6 of 6 records

Site designed, developed & hosted by Department of Information Technology & Communication, Govt. of Rajasthan.

45. On view the application clicks on “ISSUE 90-A ORDER” button to Issue Order for permission of Conversion of Agricultural Land for Non Agricultural purposes & Allotment 90-A (UDH).



90-A FOR DA & UIT (UDH)

UDH DEPARTMENT
GOVERNMENT OF RAJASTHAN

Help
CAD.PARDEEP

MENU
Dashboard / View Application (90-A)

Scanned Copy of 90-A Order / स्कैन कॉपी 90-ए ऑर्डर

Upload scanned copy of 90-A Order/ 90-ए ऑर्डर की स्कैन की हुई कॉपी अपलोड करें *
Choose File No file chosen

Update Details/ अपडेट का विवरण

Update Applicant Details/ आवेदक का विवरण अपडेट करें

S. No./ क्र.सं.	Name/ नाम	Father's/ Husband Name/ पिता/ पति का नाम	Gender/ लिंग	Relation	Caste/ जाति	Full Address/ पूरा पता	Action
1.	PARDEEP	KAILASH PATI	MALE	SON	BANIYA	BAHADURGARH	

Update Land Area Details/ भूमि क्षेत्र का विवरण अपडेट करें

S. No./ क्र.सं.	Tehsil/ तहसील	Revenue Village/ राजस्व ग्राम	Khasra/ Aarji/ Chuk/ Murabba Number/ खसरा/ आरजी/ चक्/ मुरब्बा नंबर	Khasra Type/ खसरा का प्रकार	Rakba of land/ भूमि का रकबा	Khatedar Details/ खतेदार का विवरण	Total Area (In Sq Meters)/ क्षेत्रफल (व.मी.)	Area as per Khasra (In Sq Meters)/ खसरा के अनुसार क्षेत्रफल (व.मी.)	Premium Amount / प्रीमियम राशि (₹)	Action
1	AMBER/ अमेर	AACHOJAI/ आछोजाई	ASD	COMPLETE AREA OF KHASRA/ खसरा का पूरा क्षेत्र		ASD	0	20.00	4880.00	
Total							0.0	0.0		

View 90-A Order
Upload 90-A Order
Issue 90-A Order
Close

Site designed, developed & hosted by Department of Information Technology & Communication, Govt. of Rajasthan.

46. ZONAL DC/ UIT AO is re-directed to the AADHAAR AUTHENTICATION (OTP) window as shown below wherein system obtains the consent of ZONAL DC/ UIT AO for AADHAAR AUTHENTICATION (OTP based) by clicking the first checkbox (ticking) and then JD clicks the “SEND OTP” button as shown below to receive the OTP from UIDAI on his/ her AADHAAR registered mobile number.



47. ZONAL DC/ UIT AO enters the OTP received from UIDAI on his/ her registered mobile number and then clicks on the “VERIFY OTP” button as shown in the figure below.



UDH DEPARTMENT

GOVERNMENT OF RAJASTHAN

Help

CAD.PARDEEP

MENU

Dashboard / View Application (90-A)

Scanned Copy of 90-A Order / स्कैन कॉपी 90-ए ऑर्डर

Upload scanned copy of 90-A Order/ 90-ए ऑर्डर की स्कैन की हुई कॉपी अपलोड करें
Choose File No file chosen

Update Details/ अपडेट का विवरण

Update Applicant Details/ आवेदक का विवरण अपडेट करें

S. No./ क्र.सं.	Name/ नाम	Father's/ Husband's Name/ पिता/ पति का नाम
1.	PARDEEP	KAILASH PATI

Update Land Area Details/ भूमि क्षेत्र का विवरण अपडेट करें

S. No./ क्र.सं.	Tehsil/ तहसील	Revenue Village/ राजस्व ग्राम	Khasra No./ खसरा नंबर	Area as per Khasra (In Sq Meters)/ खसरा के अनुसार क्षेत्रफल (व.मी.)	Premium Amount / प्रािमियम राशि (₹)	Action
1	AMBER/ अमर	AACHOJA/ आछोजाई	ASD	20.00	4880.00	
Total				0.0	0.0	

View 90-A Order

Upload 90-A Order

Issue 90-A Order

Close

XXXX-XXXX-2744

HindiEng

फिंगरप्रिंट

आइरिस

ओटीपी/ टीओटीपी

✓

मैं एलट्रवारा घोषणा करता/ करती हूँ कि मुझे आधार आधारित प्रमाणीकरण प्रणाली के साथ अपने आप को प्रमाणित करने में कोई आपत्ति नहीं है और मैं आधार आधारित प्रमाणीकरण/ प्रमाणिकरण के लिए अपनी आधार संख्या, बायोमीट्रिक और या ओटीपी प्रदान करने के लिए सहमत देता/ देती हूँ। आधार सिस्टम से मोबाइल नंबर और ईमेल तक पहुंचने के लिए मैं अपनी स्पष्ट सहमति भी देता/ देती हूँ।

नोट: आधार ओटीपी केवल 10 मिनट के लिए वैध होगा।

ओटीपी/ टीओटीपी मान्य करें

ओटीपी पुनः भेजे

रद्द करें

v2.8

Waiting for localhost...

Site designed & developed by & hosted by Department of Information Technology & Communication, Govt. of Rajasthan.



90-A FOR DA & UIT (UDH)

48. Once the OTP is successfully validated with UIDAI, digitally signed PERMISSION LETTER (CERTIFICATE) is generated and issued by the system and a confirmation message is shown to JD as highlighted in the figure below. Applicant is notified of this event through SMS and Email.

UDH DEPARTMENT
GOVERNMENT OF RAJASTHAN

Help CAD.PARDEEPP

MENU Dashboard / View Application (90-A)

Scanned Copy of 90-A Order / स्कैन कॉपी 90-ए ऑर्डर

Upload scanned copy of 90-A Order/ 90-ए ऑर्डर की स्कैन की हुई कॉपी अपलोड करें *

Choose File No file chosen

Update Details/ अपडेट का विवरण

Update Applicant Details/ आवेदक का विवरण अपडेट करें

S. No./ क्र.सं.	Name/ नाम	Father's/ Husband Name/ पिता/ पति का नाम	Gender/ लिंग	Relation	Caste/ जाति	Full Address/ पूरा पता	Action
1.	PARDEEP	KAILASH PATI			DIYA	BAHADURGARH	

Update Land Area Details/ भूमि क्षेत्र का विवरण अपडेट करें

S. No./ क्र.सं.	Tehsil/ तहसील	Revenue Village/ राजस्व ग्राम	Khasra/ Aarji Murabba No./ खसरा/ आरजी/ चक्र/ मुरब्बा नंबर	प्रकार	भूमि का रकबा	खातदार का विवरण	Total Area (In Sq Meters)/ क्षेत्रफल (व.मी.)	Area as per Khasra (In Sq Meters)/ खसरा के अनुसार क्षेत्रफल (व.मी.)	Premium Amount / प्रीमियम राशि (₹)	Action
1	AMBER/ आमेर	AACHOJAI/ आछोजाई	ASD	COMPLETE AREA OF KHASRA/ खसरा का पूरा क्षेत्र		ASD	0	20.00	4880.00	
Total								0.0	0.0	

View 90-A Order Upload 90-A Order Issue 90-A Order Close

Site designed, developed & hosted by Department of Information Technology & Communication, Govt. of Rajasthan.

49. Application status is now updated as “CERTIFICATE ISSUED” as highlighted in the figure below.



90-A FOR DA & UIT (UDH)

UDH DEPARTMENT
GOVERNMENT OF RAJASTHAN

Help CAD.PARDEEPP

DASHBOARD (JDA: ZONE-01, ZONAL DC)

STATUS ☒ ALL ☐ APPROVED ☐ AUTO CLOSE ☐ MUTATION DONE ☐ PENDING (APPLICANT) ☐ PENDING (DEPT) ☐ REJECTED ☐ WITHDRAWAL

Records 10

S. No.	Application No.	Date/ Time	Applicant Name	DA/ UIT	Zone	Current Status	View/ Action
1	LU2012/JDA/2020-21/100917	12/01/2021 01:33 PM	RT	JAIPUR DEVELOPMENT AUTHORITY, JAIPUR	ZONE-01	CLARIFICATION SUBMITTED (12/01/2021 01:44 PM) [PENDING- 11 DAYS]	
2	LU2012/JDA/2019-20/100491	09/12/2019 12:04 PM	PARDEEP PODDAR	JAIPUR DEVELOPMENT AUTHORITY, JAIPUR	ZONE-01	APPLICATION WITHDRAWN (09/12/2019 12:12 PM)	
3	LU2012/JDA/2020-21/100919	22/01/2021 10:55 AM	PARDEEP	JAIPUR DEVELOPMENT AUTHORITY, JAIPUR	ZONE-01	ORDER ISSUED & FORWARDED TO TEHSILDAR (REVENUE) (23/01/2021 03:54 PM)	

First Previous 1 Next Last Showing 1 to 3 of 3 records (filtered from 9 total records)

Site designed, developed & hosted by Department of Information Technology & Communication, Govt. of Rajasthan.

50. APPLICANT and other stakeholders can now open (VIEW) the respective application and scroll down to see the digitally signed certificate/ letter issued by the system to the applicant.



90-A FOR DA & UIT (UDH)

UDH DEPARTMENT
GOVERNMENT OF RAJASTHAN

Help
CAD.PARDEEPP

MENU
Dashboard / View Application (90-A)

TEHSILDAR (REVENUE)				
9	FORWARDED TO APPLICANT/ ATP/ JEN/ ZONAL-UIT TEHSILDAR/ AMIN/ TEHSILDAR (REVENUE)	22/01/2021 12:45:05 PM	CAD.PARDEEPP@RAJASTHAN.GOV.IN (ZONAL/ UIT TEHSILDAR)	we
10	FORWARDED TO APPLICANT/ ATP/ JEN/ ZONAL-UIT TEHSILDAR/ AMIN/ TEHSILDAR (REVENUE)	22/01/2021 12:53:48 PM	CAD.PARDEEPP@RAJASTHAN.GOV.IN (TEHSILDAR (AMBER))	OK
11	FORWARDED BACK TO ZONAL DC/ UIT AO	23/01/2021 03:22:03 PM	CAD.PARDEEPP@RAJASTHAN.GOV.IN (APPLICANT)	OK
12	FORWARDED TO SECRETARY	23/01/2021 03:38:13 PM	CAD.PARDEEPP@RAJASTHAN.GOV.IN (DC/ AO)	OK
13	APPROVED BY SECRETARY	23/01/2021 03:49:13 PM	CAD.PARDEEPP@RAJASTHAN.GOV.IN (SECRETARY)	OK
14	ORDER ISSUED & FORWARDED TO TEHSILDAR (REVENUE)	23/01/2021 03:54:43 PM	CAD.PARDEEPP@RAJASTHAN.GOV.IN (DC/ AO)	

Compliance Progress / अनुपालन गतिविधि

S.No./ क्रमांक	Compliance Remarks/ टिप्पणी	Compliance given By/ स्थिति परिवर्तन के द्वारा	Compliance given On/ स्थिति परिवर्तन का समय	Documents
1	as	CAD.PARDEEPP@RAJASTHAN.GOV.IN (ATP)	22/01/2021 12:36:22 PM	
2	ok	CAD.PARDEEPP@RAJASTHAN.GOV.IN (JEN)	22/01/2021 12:39:34 PM	
3	ok	CAD.PARDEEPP@RAJASTHAN.GOV.IN (AMIN)	22/01/2021 12:42:17 PM	
4	we	CAD.PARDEEPP@RAJASTHAN.GOV.IN (ZONAL/UIT TEHSILDAR)	22/01/2021 12:45:05 PM	
5	OK	CAD.PARDEEPP@RAJASTHAN.GOV.IN (REVENUE TEHSILDAR)	22/01/2021 12:53:48 PM	

Close

Site designed, developed & hosted by Department of Information Technology & Communication, Govt. of Rajasthan.

UDH DEPARTMENT
GOVERNMENT OF RAJASTHAN

Help
CAD.PARDEEPP

MENU
Dashboard / View Application (90-A)

FORM-8 COMPLIANCE/ प्रपत्र -8 का अनुपालन on Dated: 23/01/2021 03:38:12 PM

राजस्थान टाउनशिप पालिसी/अन्य सुसंगत नीतियों/नियमों (यदि लागू हों) के उपबंधों के अनुसार पात्रता?
YES

वांछित भू-उपयोग मास्टर योजना/विकास योजना/स्कीम के अनुसार है?
YES

गैर-कृषिक प्रयोजन के लिए कृषि भूमि के उपयोग की अनुज्ञा प्रदान करने और भूमि पर अभिधृति अधिकारों को निर्यापित करने की सिफारिश की जाती है?
YES

Site Report (Naksha signed by ATP/ TP /JEN /TDR)/ साइट रिपोर्ट (एटीपी/ टीपी/ तहसीलदार/ जेडन द्वारा हस्ताक्षरित नक्शा)
View /Download/ देखें/ डाउनलोड

अतः आपसे निवेदन है कि राजस्थान भू-राजस्व अधिनियम-1956 की धारा 90-क के अधीन अनुज्ञा प्रदान करने के आदेश से सूचित करें ताकि आवेदक के आवेदन पर विहित कालावधि के भीतर भूमि के आवंटन और अभिन्यास योजना के अनुमोदन की कार्यवाही की जा सके।

Order Copy/ आदेश की प्रतिलिपि
View /Download/ देखें/ डाउनलोड

Application Progress / आवेदन गतिविधि

S.No./ क्रमांक	Status/ स्थिति	Status Changed On/ स्थिति परिवर्तन का समय	Status Changed By/ स्थिति परिवर्तन के द्वारा	Remarks/ टिप्पणी
1	INITIATED AND PREMIUM AMOUNT PENDING	22/01/2021 10:53:50 AM	CAD.PARDEEPP@RAJASTHAN.GOV.IN (APPLICANT)	
2	FORWARDED TO ZONAL DC/ UIT AO	22/01/2021 10:55:25 AM	CAD.PARDEEPP@RAJASTHAN.GOV.IN (APPLICANT)	
3	FORWARDED TO ZONAL DEALING ASSTT.	22/01/2021 12:08:08 PM	CAD.PARDEEPP@RAJASTHAN.GOV.IN (DC/ AO)	FORWARDED
4	FORWARDED TO ZONAL DC/ UIT AO FOR ISSUE PUBLIC NOTICE	22/01/2021 12:10:19 PM	CAD.PARDEEPP@RAJASTHAN.GOV.IN (DA)	REVIEWED
5	FORWARDED TO APPLICANT/ ATP/ JEN/ ZONAL-UIT TEHSILDAR/ AMIN/ TEHSILDAR (REVENUE)	22/01/2021 12:18:16 PM	CAD.PARDEEPP@RAJASTHAN.GOV.IN (DC/ AO)	
6	FORWARDED TO APPLICANT/ ATP/ JEN/ ZONAL-UIT TEHSILDAR/ AMIN/	22/01/2021 12:36:22 PM	CAD.PARDEEPP@RAJASTHAN.GOV.IN (ATP/ TP)	as

Site designed, developed & hosted by Department of Information Technology & Communication, Govt. of Rajasthan.



90-A FOR DA & UIT (UDH)



जयपुर विकास प्राधिकरण, जयपुर (जोन-01) राजस्थान सरकार



क्रमांक: LU2012/JDA/2020-21/100919

दिनांक: 23/01/2021

विषय: — राजस्थान भू-राजस्व अधिनियम, 1956 की धारा 90-क के अधीन कृषि भूमि का गैर-कृषिक प्रयोजन के लिए उपयोग हेतु अनुज्ञा प्रदान करने।

आदेश

मामले के संक्षिप्त तथ्य निम्नानुसार हैं :

श्री PARDEEP पुत्र श्री KAILASH PATI जाति BANIYA निवासी BAHADURGARH

1. ऊपर नामित आवेदक ने राजस्थान भू-राजस्व अधिनियम 1956 की धारा 90-क के अधीन भूमि का आवासीय प्रयोजन के लिए उपयोग हेतु अनुज्ञा देने के लिए आवेदन किया है :

क्र.सं.	ग्राम तहसील व जिले का नाम	खातेदार का नाम	खसरा सं.	क्षेत्रफल (वर्ग मीटर)	क्षेत्रफल (हैक्टे.)
1.	आछोजाई, अमेर (जयपुर)	ASD	ASD	20	0.002
कुल					0.002

2. आवेदक ने आवेदन के साथ नवीनतम प्रमाणित जमाबंदी की प्रति, राजस्व खसरा अनुरेख, सम्यक् रूप से अनुप्रमाणित क्षतिपूर्ति बंधपत्र और शपथपत्र, की —मैप, अभिन्यास योजना, सर्वेक्षण नक्शा और अन्य सुसंगत दस्तावेज प्रस्तुत किये हैं।

3. यह कि मैंने आवेदक द्वारा प्रस्तुत आवेदन और दस्तावेजों/कथनों का परीक्षण कर लिया है। मैंने संबंधित तहसीलदार की रिपोर्ट और स्थानीय प्राधिकारी की सहमति रिपोर्ट का परीक्षण कर लिया है। मेरी यह राय है कि आवेदित भूमि का गैर-कृषिक प्रयोजन के लिए वांछित उपयोग मास्टर योजना/विकास योजना/स्कीम के अनुरूप है और आवेदक के आवेदन को, राजस्थान भू-राजस्व अधिनियम, 1956 की धारा 90-क और राजस्थान अभिधृति अधिनियम की धारा 63 को तद्धीन बनाये गये नियमों के उपबंधों के अनुसार ऐसी भूमि पर अभिधृति अधिकार निर्वापित करके भूमि का आवासीय प्रयोजन के लिए उपयोग करने हेतु अनुज्ञा प्रदान करने के लिए स्वीकार किया जा सकता है।

4. अतः अब इसके द्वारा आदेश दिया जाता है कि उपरोक्त भूमि पर आवेदक के अभिधृति अधिकारों को उक्त भूमि का आवासीय प्रयोजन के लिए उपयोग करने हेतु निर्वापित किया जायेगा और इस आदेश की तारीख से उक्त भूमि को, उक्त भूमि का आवेदक/आवेदक द्वारा नाम निर्दिष्ट व्यक्तियों को, उक्त स्थानीय प्राधिकारी द्वारा लागू विधि, नियमों, विनियमों या उप-विधि के अनुसार आवेदन के लिए स्थानीय प्राधिकारी के व्ययनाधीन रखा गया समझा जायेगा।

5. आवेदक द्वारा उस भूमि को, जिसके लिए यह अनुज्ञा दी गयी है, यथाविहित प्रीमियम, नगरीय निर्धारण के साथ ही विनिर्दिष्ट अन्य प्रमारों के निक्षेप और सुसंगति विधि के अधीन अभिन्यास योजना के अनुमोदन के पश्चात, स्थानीय प्राधिकारी द्वारा सम्यक् आवेदन किये जाने के पश्चात ही गैर-कृषिक प्रयोजन के लिए उपयोग में लिया जायेगा।

6. इन विनियमों के अधीन विहित और स्थानीय प्राधिकारी द्वारा सुसंगत विधि के अनुसार अधिरोपित निबंधनों और शर्तों की आवेदक द्वारा पालना की जायेगी।

यह आदेश अधोहस्ताक्षरी के हस्ताक्षर और मुहर के अधीन आज दिनांक 23-01-2021 को पारित किया गया है।

प्राधिकृत अधिकारी (जोन-01)
जयपुर विकास प्राधिकरण, जयपुर




Signature valid

Digitally Signed by Pardeep Poddar
Designation: DC/ AO
Date: 2021.01.23 10:24:41 IST
Reason: Approved
Location: Bahadurgarh



90-A FOR DA & UIT (UDH)

51. After Order Issued, Application is Forwarded to REVENUE TEHSILDAR for Mutation Uploading.
Now REVENUE TEHSILDAR Log-in to the system and click on eye icon to view the application

**UDH DEPARTMENT**
GOVERNMENT OF RAJASTHAN

Help CAD.PARDEEP

DASHBOARD (JDA: ZONE-01, TEHSIL AMBER)

STATUS ☐ ALL ☒ PENDING WITH ME

Q 91

Records 10

S. No.	Application No.	Date/ Time	Applicant Name	DA/ UIT	Zone	Current Status	View/ Action
1	LU2012/JDA/2020-21/100919	22/01/2021 10:55 AM	PARDEEP	JAIPUR DEVELOPMENT AUTHORITY, JAIPUR	ZONE-01	ORDER ISSUED & FORWARDED TO TEHSILDAR (REVENUE) (23/01/2021 03:54 PM) [PENDENCY- 0 DAYS]	

First Previous 1 Next Last

Showing 1 to 1 of 1 records (filtered from 8 total records)

Site designed, developed & hosted by Department of Information Technology & Communication, Govt. of Rajasthan.



90-A FOR DA & UIT (UDH)

UDH DEPARTMENT
GOVERNMENT OF RAJASTHAN

[Help](#) [CAD.PARDEEPP](#)

[Dashboard](#) / [View Application \(90-A\)](#)

14	ORDER ISSUED & FORWARDED TO TEHSILDAR (REVENUE)	23/01/2021 03:54:43 PM	CAD.PARDEEPP@RAJASTHAN.GOV.IN (DC/ AO)
----	---	------------------------	--

Compliance Progress / अनुपालन गतिविधि

S.No./ क्रमांक	Compliance Remarks/ टिप्पणी	Compliance given By/ स्थिति परिवर्तन के द्वारा	Compliance given On/ स्थिति परिवर्तन का समय	Documents
1	as	CAD.PARDEEPP@RAJASTHAN.GOV.IN (ATP)	22/01/2021 12:36:22 PM	
2	ok	CAD.PARDEEPP@RAJASTHAN.GOV.IN (JEN)	22/01/2021 12:39:34 PM	
3	ok	CAD.PARDEEPP@RAJASTHAN.GOV.IN (AMIN)	22/01/2021 12:42:17 PM	
4	we	CAD.PARDEEPP@RAJASTHAN.GOV.IN (ZONAL/UIT TEHSILDAR)	22/01/2021 12:45:05 PM	
5	OK	CAD.PARDEEPP@RAJASTHAN.GOV.IN (REVENUE TEHSILDAR)	22/01/2021 12:53:48 PM	

MUTATION/ JAMABANDI UPDATION / दाखिलखारिज/ जमाबंदी अपडेशन

Upload Mutation/ Jamabandi Updation Report/ अपलोड म्यूटेशन / जमाबंदी अपडेट रिपोर्ट

Choose File

No file chosen

Remarks/ टिप्पणी (Max- 1500 characters) *

Enter Remarks/ टिप्पणी दर्ज करें

Upload Jamabandi

Close

Site designed, developed & hosted by Department of Information Technology & Communication, Govt. of Rajasthan.

UDH DEPARTMENT
GOVERNMENT OF RAJASTHAN

[Help](#) [CAD.PARDEEPP](#)

[Dashboard](#) / [View Application \(90-A\)](#)

14	ORDER ISSUED & FORWARDED TO TEHSILDAR (REVENUE)	23/01/2021 03:54:43 PM	CAD.PARDEEPP@RAJASTHAN.GOV.IN (DC/ AO)
----	---	------------------------	--

Compliance Progress / अनुपालन गतिविधि

S.No./ क्रमांक	Compliance Remarks/ टिप्पणी	Compliance given By/ स्थिति परिवर्तन के द्वारा	Compliance given On/ स्थिति परिवर्तन का समय	Documents
1	as	CAD.PARDEEPP@RAJASTHAN.GOV.IN (ATP)	22/01/2021 12:36:22 PM	
2	ok	CAD.PARDEEPP@RAJASTHAN.GOV.IN (JEN)	22/01/2021 12:39:34 PM	
3	ok	CAD.PARDEEPP@RAJASTHAN.GOV.IN (AMIN)	22/01/2021 12:42:17 PM	
4	we	CAD.PARDEEPP@RAJASTHAN.GOV.IN (ZONAL/UIT TEHSILDAR)	22/01/2021 12:45:05 PM	
5	OK	CAD.PARDEEPP@RAJASTHAN.GOV.IN (REVENUE TEHSILDAR)	22/01/2021 12:53:48 PM	

MUTATION/ JAMABANDI UPDATION / दाखिलखारिज/ जमाबंदी अपडेशन

Upload Mutation/ Jamabandi Updation Report/ अपलोड म्यूटेशन / जमाबंदी अपडेट रिपोर्ट *

Choose File

No file chosen

Remarks/ टिप्पणी (Max- 1500 characters) *

ok

Upload Jamabandi

Close

Alert

Mutation/ Jamabandi uploaded successfully/
म्यूटेशन / जमाबंदी सफलतापूर्वक अपलोड की गई।


OK

Site designed, developed & hosted by Department of Information Technology & Communication, Govt. of Rajasthan.



90-A FOR DA & UIT (UDH)

52. Status has been updated on dashboard as

**UDH DEPARTMENT**
GOVERNMENT OF RAJASTHAN

Help CAD.PARDEEPP

DASHBOARD (JDA: ZONE-01, TEHSIL AMBER)

STATUS ☒ ALL ☐ PENDING WITH ME

Records 10

S. No.	Application No.	Date/ Time	Applicant Name	DA/ UIT	Zone	Current Status	View/ Action
1	LU2012/JDA/2020 21/100919	22/01/2021 10:55 AM	PARDEEP	JAIPUR DEVELOPMENT AUTHORITY, JAIPUR	ZONE-01	MUTATION/ JAMABANDI UPLOADED AND APPLICATION DISPOSED (23/01/2021 04:02 PM)	

First Previous 1 Next Last

Showing 1 to 1 of 1 records (filtered from 17 total records)

Site designed, developed & hosted by Department of Information Technology & Communication, Govt. of Rajasthan.

THANK YOU